

Nasés

VIVIENDA RURAL INDIGENA

Hábitat sociocultural
Proyecto arquitectónico
Diseño del hábitat y vivienda colectiva
2020 - S1

PORTAFOLIO DE PLANIMETRÍA



UNIVERSIDAD
La Gran Colombia

Facultad de Arquitectura



PLANOS GENERALES

- 1 AG-001 Localización general
- 2 AG-002 Localización el Salado
- 3 AG-003 Accesibilidad
- 4 AG-004 Patrones de implantación
- 5 AG-005 Nodos
- 6 AG-006 Redes económicas
- 7 AG-007 Plano de pendientes
- 8 AG-008 Itimetría
- 9 AG-009 Soleación

DETALLES

- 1 DA-001 Tipos puertas
- 2 DA-002 Tipos ventanas
- 3 DA-003 Barandas
- 4 DA-004 Escaleras
- 5 DA-005 Cortasoles
- 6 DA-006 Cubierta

DOA ARQUITECTÓNICOS

- 1 A-001 Planta de Cubiertas
- 2 A-002 Planta arquitectónica
- 3 A-003 Corte A' A' - B' B'
- 4 A-004 Corte C' C' – D' D'
- 5 A-005 Fachada principal
Fachada posterior
- 6 A-006 Fachada lateral derecha
Fachada lateral izquierda

DOA ESTRUCTURALES

- 1 E-001 Cimentación
- 2 E-002 Entrepiso
- 3 E-003 Corte
- 4 E-004 Estructura de cubierta
- 5 E-005 Corte de fachada área múltiple con cocina
- 6 E-006 Corte de fachada área de actividad productiva

DOA INSTALACIONES

- 1 I-001 Instalaciones eléctricas
- 2 I-002 Instalaciones hidrosanitarias
- 3 I-003 Instalaciones Hidráulicas
- 4 I-004 Instalación horno
- 5 I-005 Instalación sistema recolección aguas lluvias



AVEKI ARQUITECTÓNICOS

- 1 A-001 Planta de Cubiertas
- 2 A-002 Planta arquitectónica
- 3 A-003 Corte A' A' - B' B'
- 4 A-004 Corte C' C' - D' D'
- 5 A-005 Fachada principal
Fachada posterior
- 6 A-006 Fachada lateral derecha
Fachada lateral izquierda

IMA ARQUITECT[ONICOS

- 1 A-001 Planta de Cubiertas
- 2 A-002 Planta arquitectónica
- 3 A-003 Corte A' A' - B' B'
- 4 A-004 Corte C' C' - D' D'
- 5 A-005 Fachada principal
- 6 A-006 Fachada posterior
- 7 A-007 Fachada lateral derecha
- 8 A-008 Fachada lateral izquierda

AVEKI ESTRUCTURALES

- 1 E-001 Cimentación
- 2 E-002 Entrepiso
- 3 E-003 Corte
- 4 E-004 Estructura de cubierta
- 5 E-005 Corte de fachada área múltiple con cocina
- 6 E-006 Corte de fachada área de actividad productiva

IMA ESTRUCTURALES

- 1 E-001 Cimentación
- 2 E-002 Entrepiso
- 3 E-003 Corte
- 4 E-004 Estructura de cubierta
- 5 E-005 Corte de fachada área múltiple con cocina
- 6 E-006 Corte de fachada área de actividad productiva


AVEKI INSTALACIONES


- 1 I-001 Instalaciones eléctricas
- 2 I-002 Instalaciones hidrosanitarias
- 3 I-003 Instalaciones Hidráulicas
- 4 I-004 Instalación horno
- 5 I-005 Instalación sistema recolección aguas lluvias


AIMA INSTALACIONES

- 1 I-001 Instalaciones eléctricas
- 2 I-002 Instalaciones hidrosanitarias
- 3 I-003 Instalaciones Hidráulicas
- 4 I-004 Instalación horno
- 5 I-005 Instalación sistema recolección aguas lluvias



 UNIVERSIDAD La Gran Colombia	
FACULTAD DE ARQUITECTURA	
PROYECTO NASÉS VIVIENDA RURAL INDÍGENA BOGOTÁ 2019	
CONVENCIÓNES	
SIMBOLOGÍA ○ PLANTA PRIMER NIVEL Título para planos y cortes — Indicador de corte ○ Indicador de detalle □ Indicador de fachadas □ Indicador de puertas y ventanas en planta +N.E. a 0.00 - +N.E. a 0.00 Indicador de nivel en planta +N.E. a 0.00 - +N.E. a 0.00 Indicador de nivel en corte y fachadas ● Indicador de eje	
MODIFICACIONES	FECHA
DOCENTE TITULAR:	
ESTUDIANTES:	
TUTOR REPRESENTACIÓN	
TUTOR ESTRUCTURAL	
V.B. Ing. XXX	
PLANOS DE REFERENCIA 1. PLANO_REF 2. PLANO_REF	
V.B. ARQUITECTO	V.B. PROPIETARIO
V.B. AL RESPONSABLE	V.B. AL CONSTRUCTOR
ASESOR EN DISEÑO	ASESOR
CONTIENE	
PLANTA LOCALIZACIÓN GENERAL VEREDA LA VIRGENA CHAPARRAL - TOLIMA	
ESCALA 1:5000	FECHA JUNIO 11 DE 2020
ARCHIVO	FECHA COPIA JUNIO 11 DE 2020
DIBUJO	ELABORACIÓN
PLANO:	DE:
AG-001	AG-009


PLANTA LOCALIZACIÓN GENERAL
 ESC. 1:5000





100-V 100-V



UNIVERSIDAD
La Gran Colombia

FACULTAD DE ARQUITECTURA

PROYECTO
**NASÉS
VIVIENDA RURAL INDÍGENA**

BOGOTÁ 2019

CONVENCIONES

SIMBOLOGÍA	
	Título para planos y cortes
	Indicador de corte
	Indicador de detalle
	Indicador de fachadas
	Indicador de puertas y ventanas
	Indicador de nivel en planta
	Indicador de nivel en corte y fachadas
	Indicador de eje

MODIFICACIONES FECHA

DOCENTE TITULAR:

ESTUDIANTES:

TUTOR REPRESENTACIÓN

TUTOR ESTRUCTURAL

V'B' Ing. XXX

PLANOS DE REFERENCIA

- 1. PLANO_REF
- 2. PLANO_REF

V'B' RESPONSABLE

V'B' AL CONSTRUCTOR

ASESOR DE DISEÑO

CONTIENE

PLANTA LOCALIZACIÓN GENERAL
VEREDA LA VIRGEN
CHAPARRAL - TOLIMA

ESCALA 1:1000

FECHA JUNIO 11 DE 2020

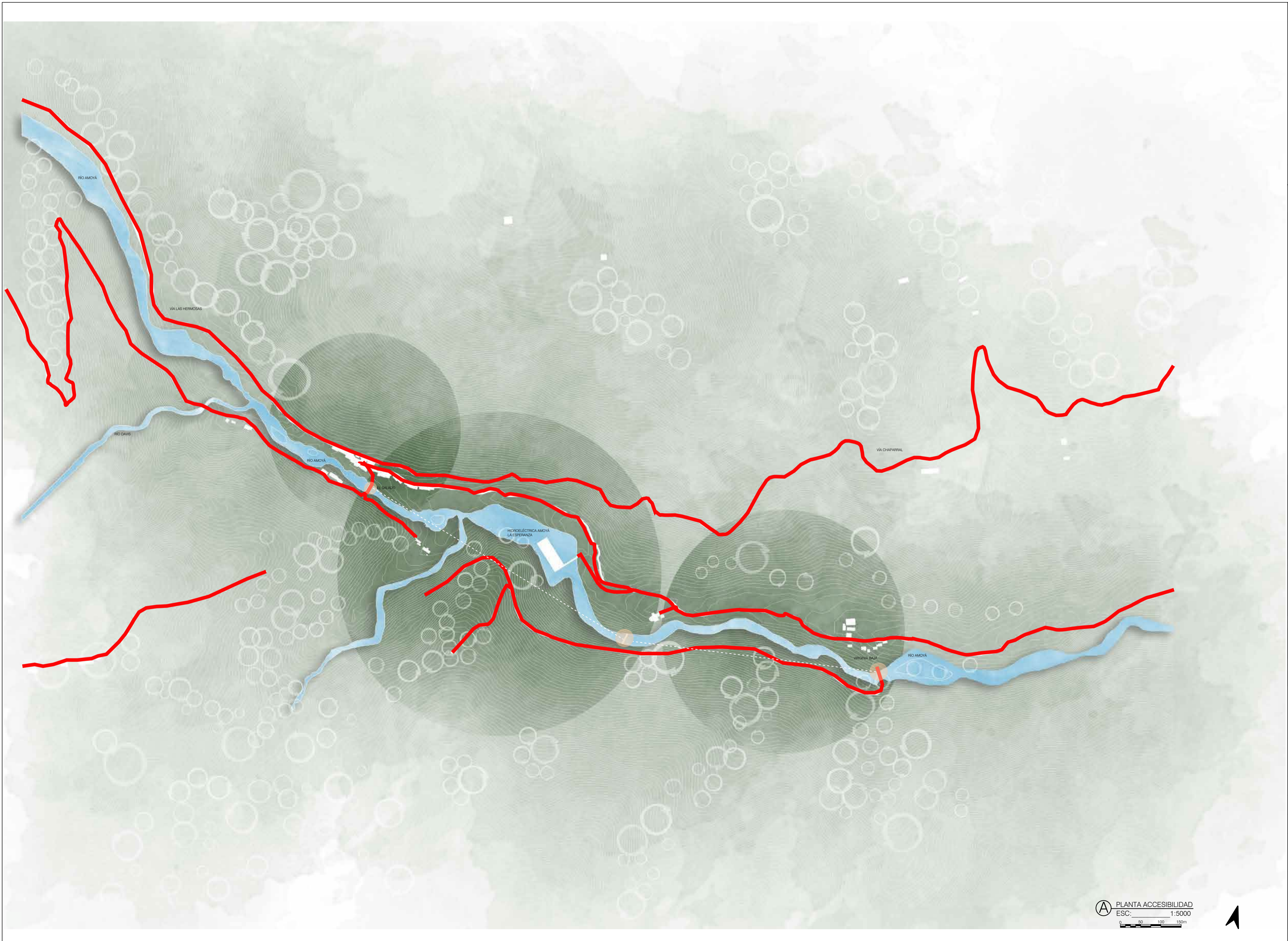
ARCHIVO


FECHA COPIA JUNIO 11 DE 2020

DEBUIJO

ELABORACION

PLANO: AG-002 DE A-009





UNIVERSIDAD
La Gran Colombia

FACULTAD DE ARQUITECTURA

PROYECTO **NASÉS**
VIVIENDA RURAL INDIGENA
BOGOTÁ 2019

CONVENIONES

SIMBOLOGÍA

- PLANTA PRIMER NIVEL Título para planos y cortes
- Indicador de corte
- Indicador de detalle
- Indicador de techadas
- Indicador de puentes y ventiladores
- Indicador de nivel en planta
- Indicador de nivel en corte y techadas
- Indicador de eje

MODIFICACIONES	FECHA

DOCENTE TITULAR:

ESTUDIANTES:

TUTOR REPRESENTACIÓN:

TUTOR ESTRUCTURAL:

V°B° Ing. XXX

PLANOS DE REFERENCIA

1 PLANO_REF
2 PLANO_REF

CONVENIONES

- UBICACIÓN PUENTES
- VÍAS DE ACCESO


V° B° APROBACIÓN	V° B° PREPARADO
V° B° RESPONSABLE	V° B° COORDINADOR
ASESOR DE DISEÑO	ASESOR

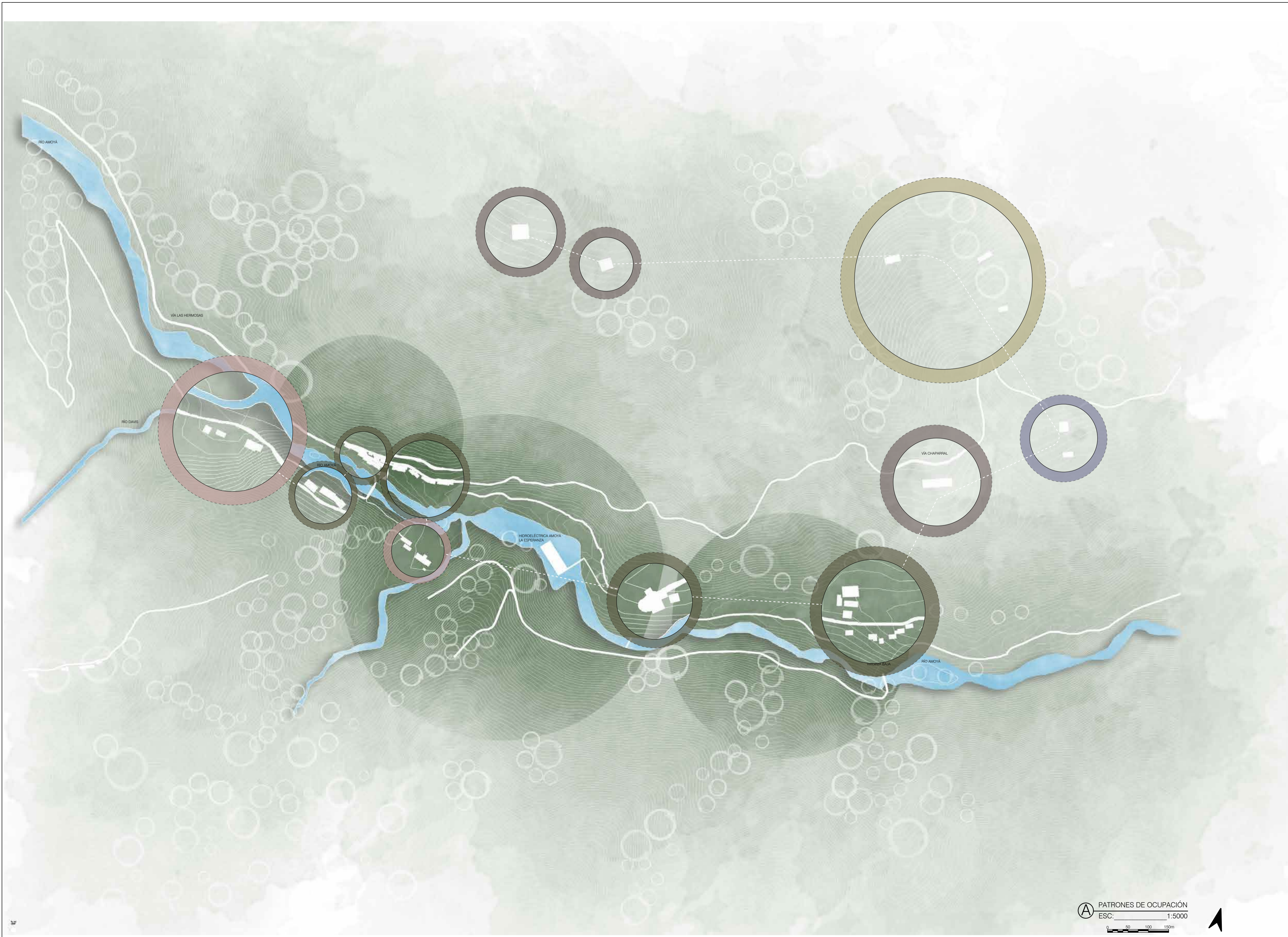
CONTIENE


PLANTA ACCESIBILIDAD
VEREDA LA VIRGINIA
CHAPARRAL - TOLIMA

ESCALA 1:5000	FECHA JUNIO 11 DE 2020
ARCHIVO	FECHA COPIA JUNIO 11 DE 2020
DIBUJO	ELABORACIÓN
FOLIO Nº AG-003	DE AG-009

PLANTA ACCESIBILIDAD
ESC. 1:5000













UNIVERSIDAD
La Gran Colombia

FACULTAD DE ARQUITECTURA

PROYECTO
NASÉS
VIVIENDA RURAL INDIGENA
BOGOTÁ 2019

CONVENCIONES

SIMBOLOGIA

-  PLANTA PRIMER NIVEL. Tubo para planos y conos
-  Indicador de corte
-  Indicador de detalle
-  Indicador de techados
-  Indicador de puertas y ventanas
-  Indicador de nivel en planta
-  Indicador de nivel en corte y techados
-  Indicador de eje

MODIFICACIONES FECHA

DOCENTE TITULAR:

ESTUDIANTES:





TUTOR REPRESENTACIÓN

TUTOR ESTRUCTURAL

V'B' Ing. XXX

PLANOS DE REFERENCIA
1.PLANO_REF
2.PLANO_REF

CONVENCIONES

-  1
-  2
-  3
-  4 o más


V'B' APROBACIÓN	V'B' PROPONENTE
V'B' AU. REPRESENTACIÓN	V'B' AU. CONSTRUCCIÓN
ASESOR DE DISEÑO	ASESOR

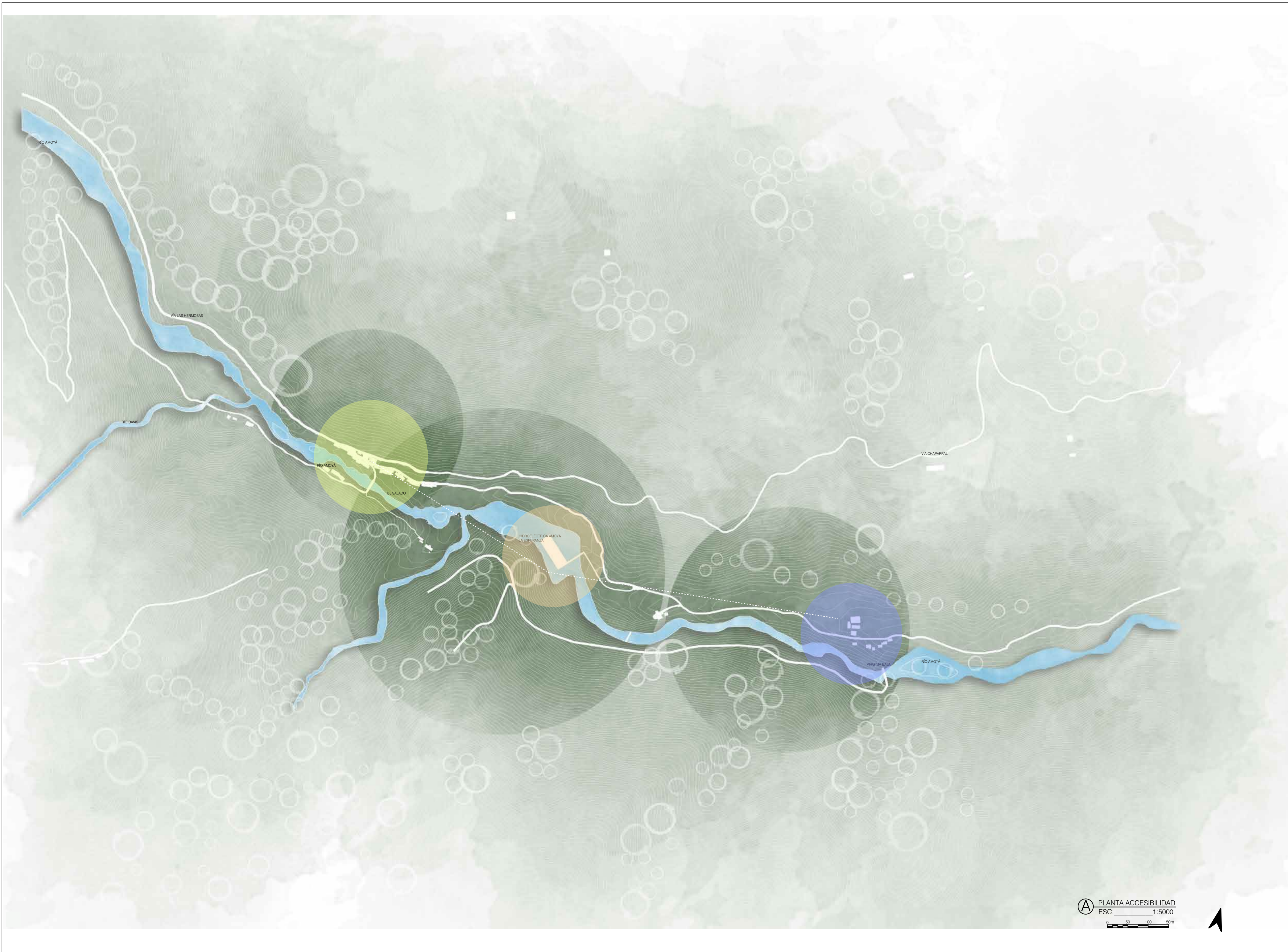
CONTIENE


PLANTA LOCALIZACIÓN GENERAL
VEREDA LA VIRGINIA
CHAPARRAL - TOLIMA

ESCALA 1:5000	FECHA JUNIO 11 DE 2020
ARCHIVO	FECHA COPIA JUNIO 11 DE 2020
DIBUJO	ELABORACIÓN
PLANO No. AG-004	DE AG-009

A PATRONES DE OCUPACIÓN
ESC. 1:5000





UNIVERSIDAD
La Gran Colombia

FACULTAD DE ARQUITECTURA

PROYECTO: **NASÉS**
VIVIENDA RURAL INDÍGENA

BOGOTÁ 2019

CONVENCIÓNES

SIMBOLOGÍA

- PLANTA PRIMER NIVEL, Trazo para planos y contornos
- Indicador de cota
- Indicador de detalle
- Indicador de secciones
- Indicador de puertas y ventanas
- Indicador de nivel en planta
- Indicador de nivel en corte y fachadas
- Indicador de ojo

MODIFICACIONES	FECHA

DOCENTE TITULAR:

ESTUDIANTES:

TUTOR REPRESENTACIÓN

TUTOR ESTRUCTURAL

Vº Bº Ing. XXXX

PLANOS DE REFERENCIA

1. PLANO_REF
2. PLANO_REF

CONVENCIÓNES

- USO EDUCACIONAL
- ECONOMICO REGIONAL
- VIVIENDA

Vº Bº APROBACIÓN	Vº Bº PROPIETARIO

Vº Bº RESPONSABLE	Vº Bº CONSTRUCCIÓN

PROYECTO DE DISEÑO	AREAS

CONTIENE

PLANTA LOCALIZACIÓN GENERAL
VIVIENDA LA VIGIENIA
CHAPARRAL - TOLIMA



ESCALA	FECHA
1:5000	JUNIO 11 DE 2020

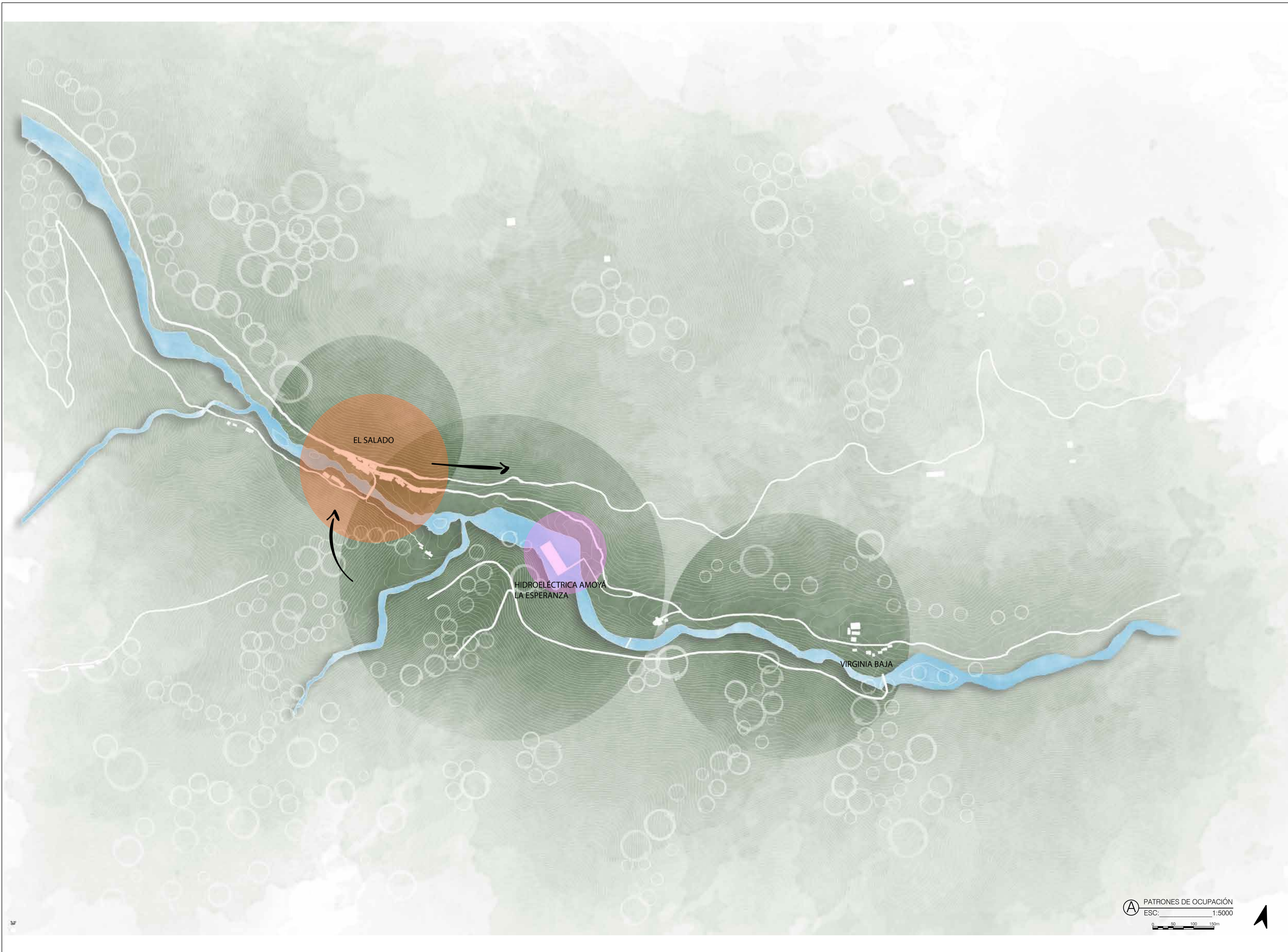
ARCHIVO	FECHA COPIA
	JUNIO 11 DE 2020


DIBUJO	ELABORACIÓN

PLANO No.	DE
AG-005	AG-005

PLANTA ACCESIBILIDAD
ESC: 1:5000





UNIVERSIDAD
La Gran Colombia

FACULTAD DE ARQUITECTURA

PROYECTO: **NASÉS**
VIVIENDA RURAL INDÍGENA

BOGOTÁ 2019

CONVENCIONES

SIMBOLOGÍA

- PLANTA PRIMER NIVEL: Tubo para planos y cortes
- Indicador de corte
- Indicador de detalle
- Indicador de fachadas
- Indicador de puertas y ventanas
- Indicador de nivel en planta
- Indicador de nivel en corte y fachadas
- Indicador de eje

MODIFICACIONES	FECHA

DOCENTE TITULAR:

ESTUDIANTES:

TUTOR REPRESENTACIÓN

V° B° Arq. MIGUEL PAYAN

TUTOR ESTRUCTURAL

V° B° Ing. XXX

PLANOS DE REFERENCIA

1. PLANO_REF
2. PLANO_REF

CONVENCIONES

- LOCAL
- REGIONAL


V° B° APROBACIÓN	V° B° PROPIETARIO
V° B° AS RESPONSABLE	V° B° AS CONSTRUCCIÓN
FECHA DE DISEÑO	FECHA

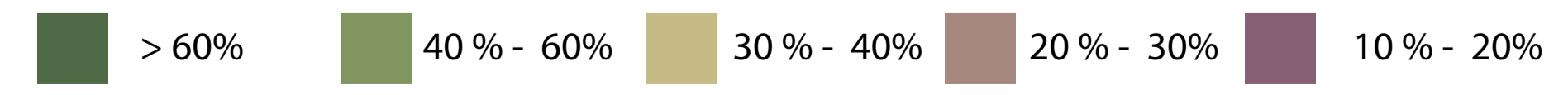

CONTIENE


PLANTA REDES ECONÓMICAS
VEREDA LA VIRGINIA
CHAPARRAL - TOLIMA










ESCALA 1:5000	FECHA JUNIO 11 DE 2020
ARCHIVO	FECHA COPIA JUNIO 11 DE 2020
DIBUJO	ELABORACIÓN
PLANO No.	DE
AG-006	AG-009



A PATRONES DE OCUPACIÓN
ESC: 1:5000




 PATRONES DE OCUPACIÓN
 ESC: 1:24.000

 UNIVERSIDAD La Gran Colombia <small>FACULTAD DE ARQUITECTURA</small>	
PROYECTO: NASÉS VIVIENDA RURAL INDÍGENA <small>BOGOTÁ 2019</small>	
CONVENCIONES SIMBOLOGÍA <small>PLANTA PRIMER NIVEL</small>  Típo para planos y cortes <small>Indicador de corte</small>  Indicador de corte <small>Indicador de detalle</small>  Indicador de detalle <small>Indicador de fachadas</small>  Indicador de fachadas <small>Indicador de puertas y ventanas</small>  Indicador de puertas y ventanas <small>Indicador de nivel en plantas</small>  Indicador de nivel en plantas <small>Indicador de nivel en corte y fachadas</small>  Indicador de nivel en corte y fachadas <small>Indicador de eje</small>  Indicador de eje	
MODIFICACIONES	FECHA
DOCENTE TITULAR:	
ESTUDIANTES:	
TUTOR REPRESENTACIÓN	
TUTOR ESTRUCTURAL	
V'B' Ing. XXX	
PLANOS DE REFERENCIA 1. PLANO_REF 2. PLANO_REF	
V' B' APROBACIÓN	V' B' REPRESENTACIÓN
V' B' AUI RESPONSABLE	V' B' AUI CONSTRUCTOR
FECHA DE DISEÑO	FECHA
CONTIENE	
PLANTA PENDIENTES VEREDA LA VIRGINA CHAPARRAL - TOLIMA	
ESCALA 1:5000	FECHA JUNIO 11 DE 2020
ARCHIVO	FECHA COPIA JUNIO 11 DE 2020
DIBUJO	ELABORACIÓN
PLANO No. AG-007	No. AG-009




PATRONES DE OCUPACIÓN
 ESC: 1:24.000



FACULTAD DE ARQUITECTURA

PROYECTO **NASÉS**
VIVIENDA RURAL INDÍGENA

BOGOTÁ 2019

CONVENIONES

SIMBOLOGÍA	
	Título para planos y cortes
	Indicador de corte
	Indicador de detalle
	Indicador de fachadas
	Indicador de puertas y ventanas
	Indicador de nivel en planta
	Indicador de nivel en corte y fachadas
	Indicador de ojo

MODIFICACIONES FECHA

DOCENTE TITULAR:

ESTUDIANTES:

TUTOR REPRESENTACIÓN

TUTOR ESTRUCTURAL

V'B' Ing. XXX

PLANOS DE REFERENCIA
1. PLANO_REF
2. PLANO_REF

V' B' ARQUITECTO	V' B' PROYECTISTA
V' B' AL RESPONSABLE	V' B' AL CONSTRUCTOR
ASESOR DE DISEÑO	ASESOR

CONTIENE
ALTIMETRIA
VEREDA LA VIRGENA
CHAPARRAL - TOLIMA

ESCALA 1:5000 FECHA JUNIO 11 DE 2020

ARCHIVO FECHA COPIA JUNIO 11 DE 2020

DIBUJO ELABORACIÓN

PLANO: AG-008 AG-009



UNIVERSIDAD
La Gran Colombia

FACULTAD DE ARQUITECTURA

PROYECTO
NÁSÉS
VIVIENDA RURAL INDÍGENA
BOGOTÁ 2019

CONVENCIÓNES

SIMBOLOGÍA

	Título para planos y cortes
	Indicador de corte
	Indicador de detalle
	Indicador de lotes
	Indicador de puertas y ventanas
	Indicador de nivel en planta
	Indicador de nivel en corte y fachadas
	Indicador de ojo

MODIFICACIONES	FECHA

DOCENTE TITULAR:

ESTUDIANTES:

TUTOR REPRESENTACIÓN

TUTOR ESTRUCTURAL

V'B' Ing. XXX

PLANOS DE REFERENCIA
1.PLANO_REF
2.PLANO_REF

CONVENCIÓNES
SOLEACIÓN
- VIENTOS

V' B' PROPIETARIO	V' B' PROPIETARIO
V' B' AL RESPONSABLE	V' B' AL CONSTRUCTORA
ASESOR DE DISEÑO	ASESOR

CONTIENE
PLANTA LOCALIZACIÓN GENERAL
VEREDA LA VIRGINIA
CHAPARRAL - TOLIMA

ESCALA 1:5000	FECHA JUNIO 11 DE 2020
ARCHIVO	FECHA COPIA JUNIO 11 DE 2020
DIBUJO	ELABORACIÓN
PLANO	DE
AG-010	AG-010

PLANTA BIOCLIMÁTICA
ESC. 1:5000




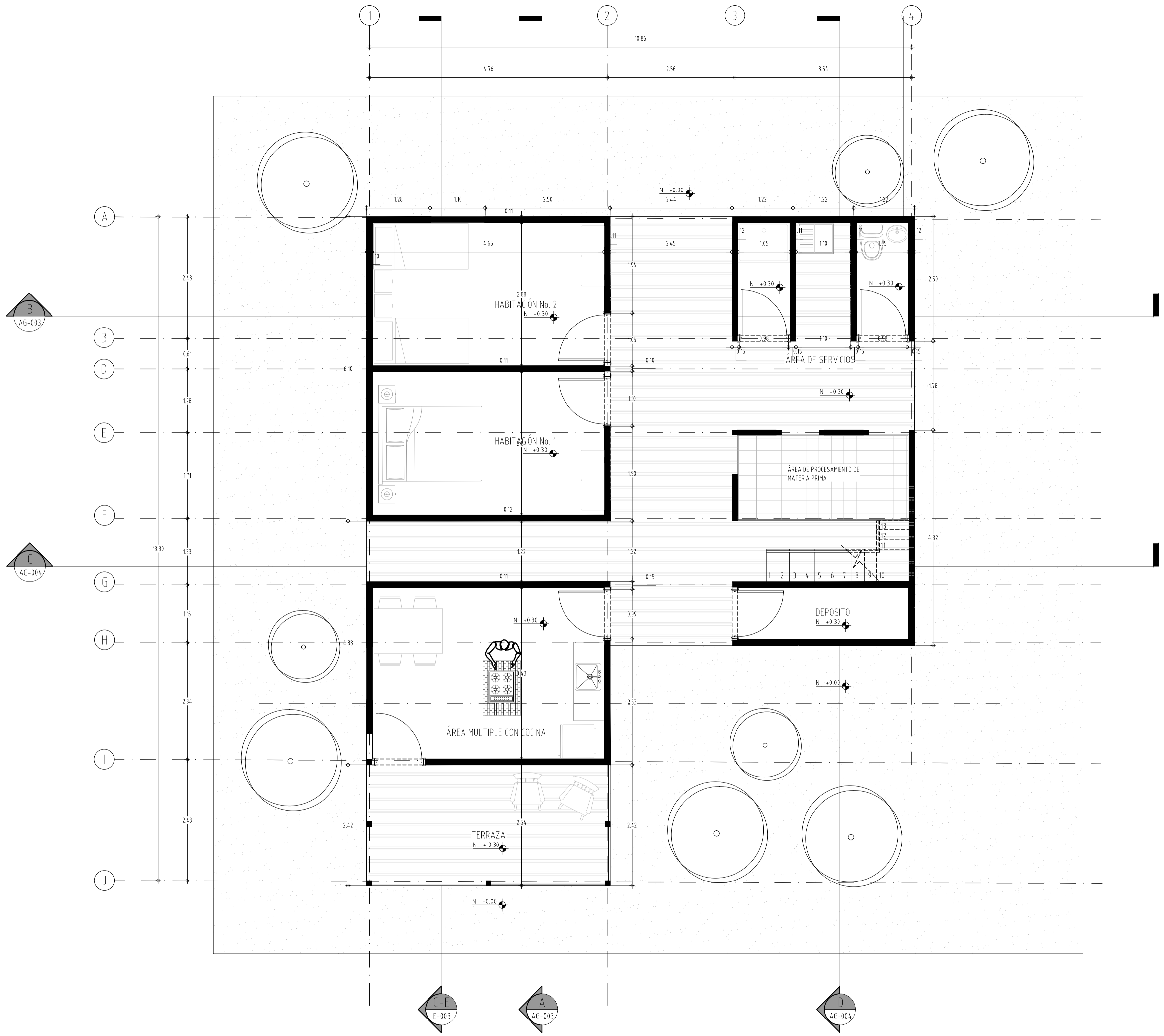


DOA

Plano o llano en
lengua Pijao.

Área total : 117.70 m²
Circulaciones: 32.84 m²

900-V	100-V
 UNIVERSIDAD La Gran Colombia	
FACULTAD DE ARQUITECTURA	
PROYECTO: NASÉS VIVIENDA RURAL INDÍGENA	
BOGOTÁ 2020	
CONVENIONES	
MODIFICACIONES	FECHA
DOCENTE TITULAR:	
ESTUDIANTES:	
TUTOR REPRESENTACIÓN	
TUTOR ESTRUCTURAL	
V'B' Ing. XXX	
PLANOS DE REFERENCIA 1. PLANO_REF 2. PLANO_REF	
V' B' ARQUITECTO	V' B' PROPIETARIO
V' B' RESPONSABLE	V' B' CONSTRUCTORA
ARQUITECTO	ARQUITO
CONTIENE: MODELO 1 PLANTA PRIMER PISO	
ESCALA	FECHA
1:50	JUNIO 11 DEL 2020
ARCHIVO	FECHA COPIA
	JUNIO 11 DEL 2020
DELIJO	ELABORACIÓN
PLANO:	DE
A-001	A-006



CUADRO DE ÁREAS
ÁREA TOTAL 117.70 M2
CIRCULACIONES 32.84 M2
JOKI 29.83 M2
AMIJI 29.71 M2
TANA 9.11 M2
KAXE 15.81 M2

PLANTA ARQUITECTÓNICA
 ESC. 1:50



FACULTAD DE ARQUITECTURA
 PROYECTO: NASÉS
 VIVIENDA RURAL INDÍGENA
 BOGOTÁ 2020

CONVENCIONES

MODIFICACIONES	FECHA

DOCENTE TITULAR:

ESTUDIANTES:

TUTOR REPRESENTACIÓN

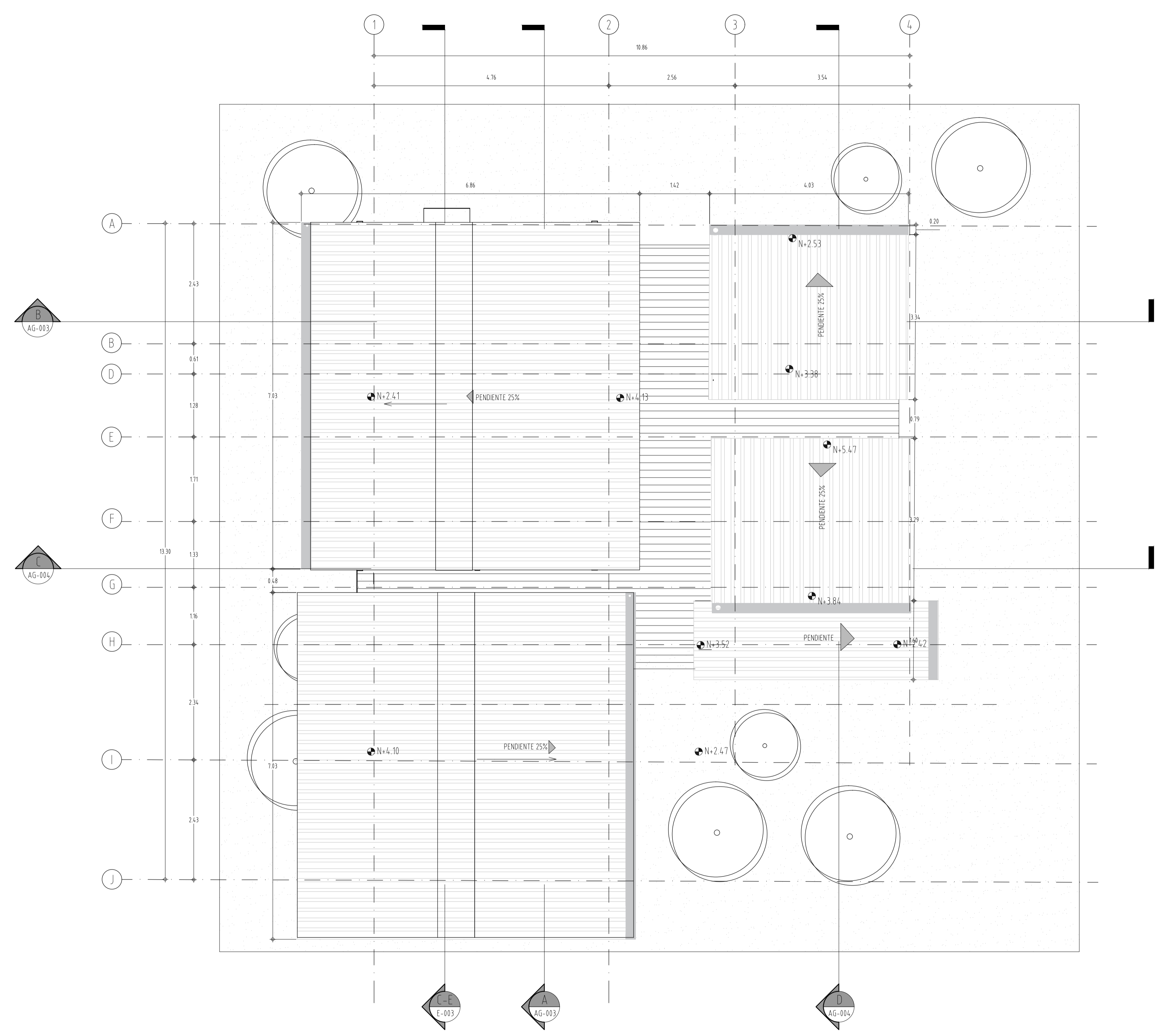
TUTOR ESTRUCTURAL
 V.B' Ing. XXX

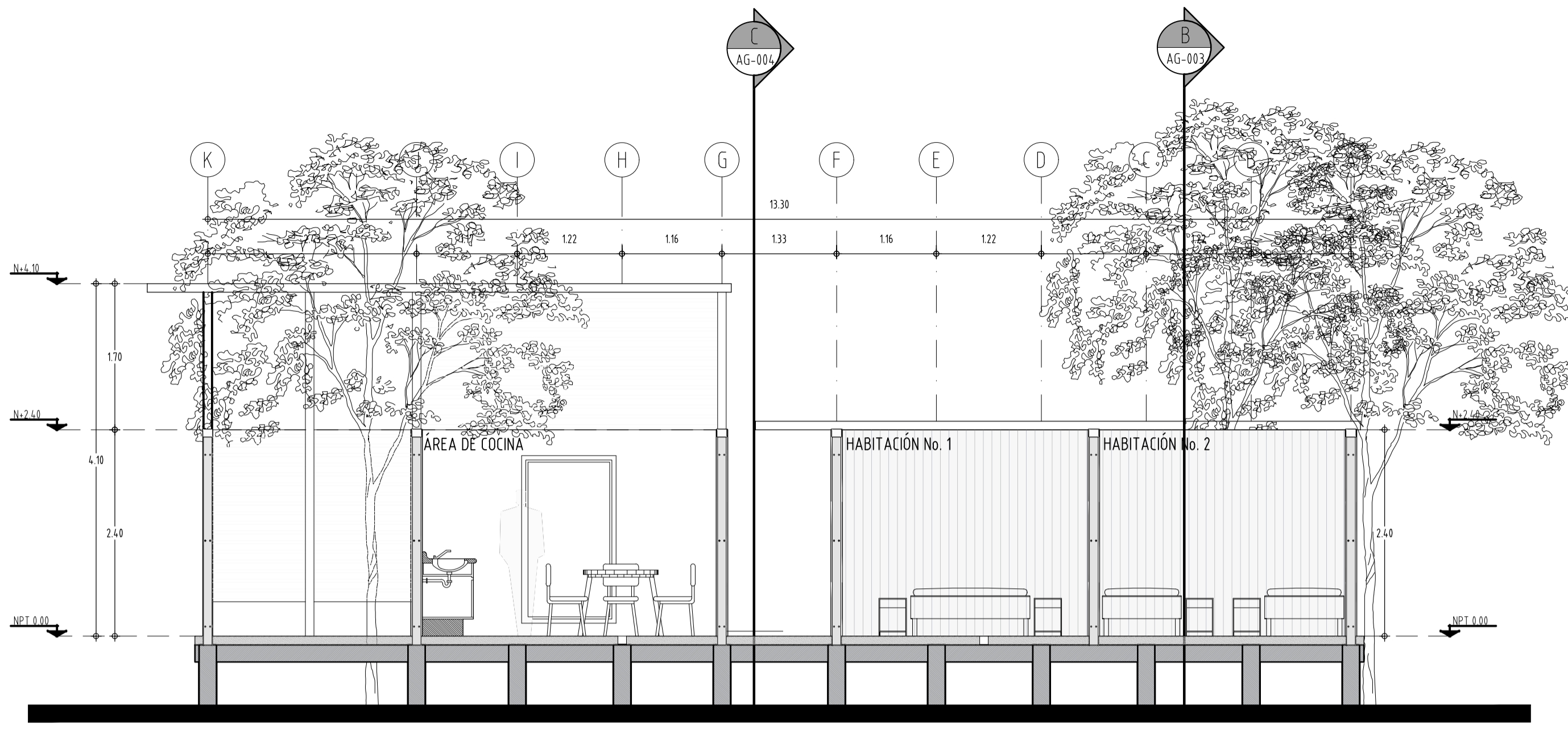
PLANOS DE REFERENCIA
 1. PLANO_REF
 2. PLANO_REF

V. B' ARQUITECTO	V. B' PROPIETARIO
V. B' RESPONSABLE	V. B' AL CONSTRUCTOR
ASESOR DE OBRA	ASESOR

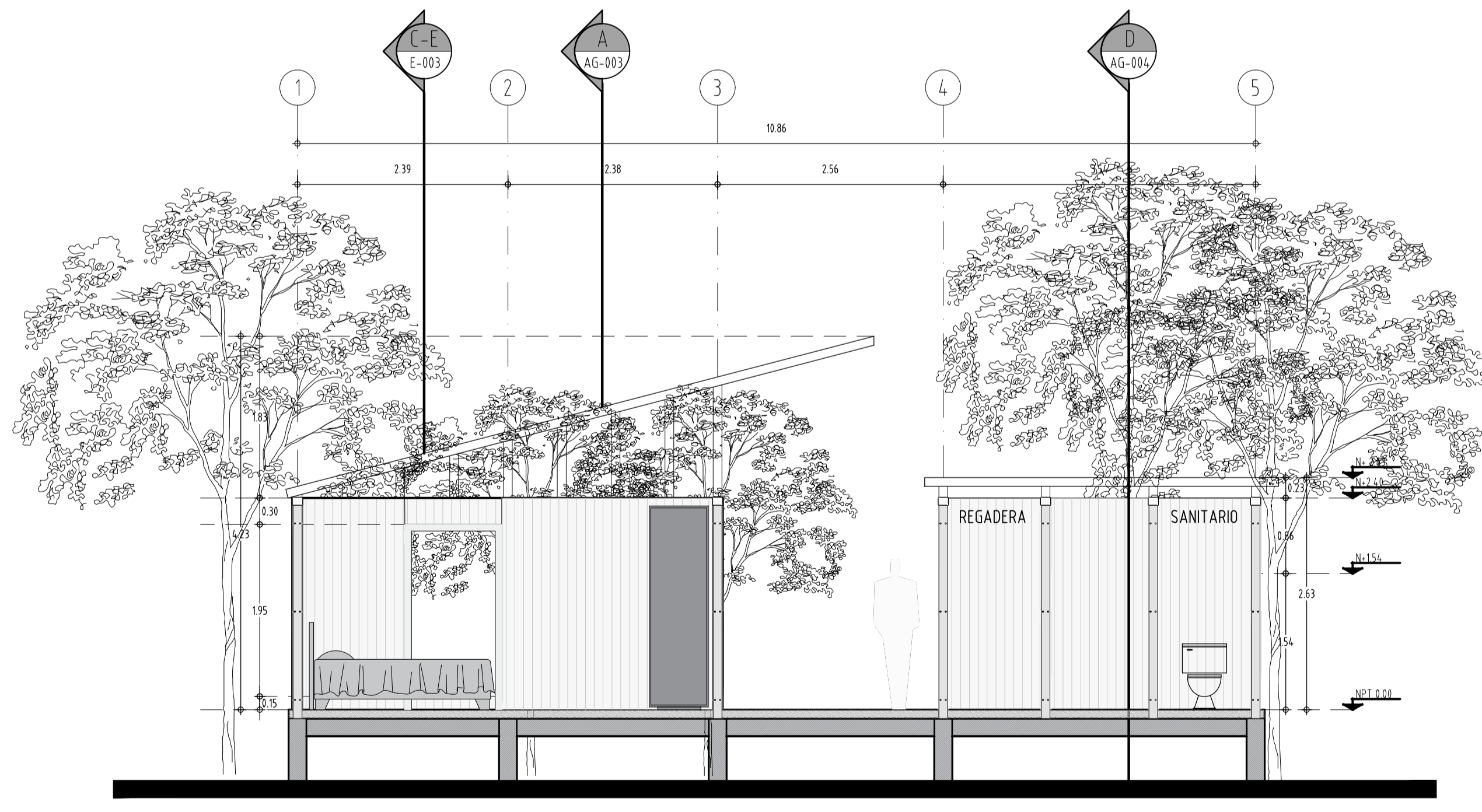
CONTIENE
 MODELO 1
 PLANTA DE CUBIERTAS

ESCALA 1:50	FECHA FEBRERO 22 DE 2020
ARCHIVO	FECHA COPIA JUNIO 11 DE 2020
DIBUJO	ELABORACIÓN
PLANO No.	DE




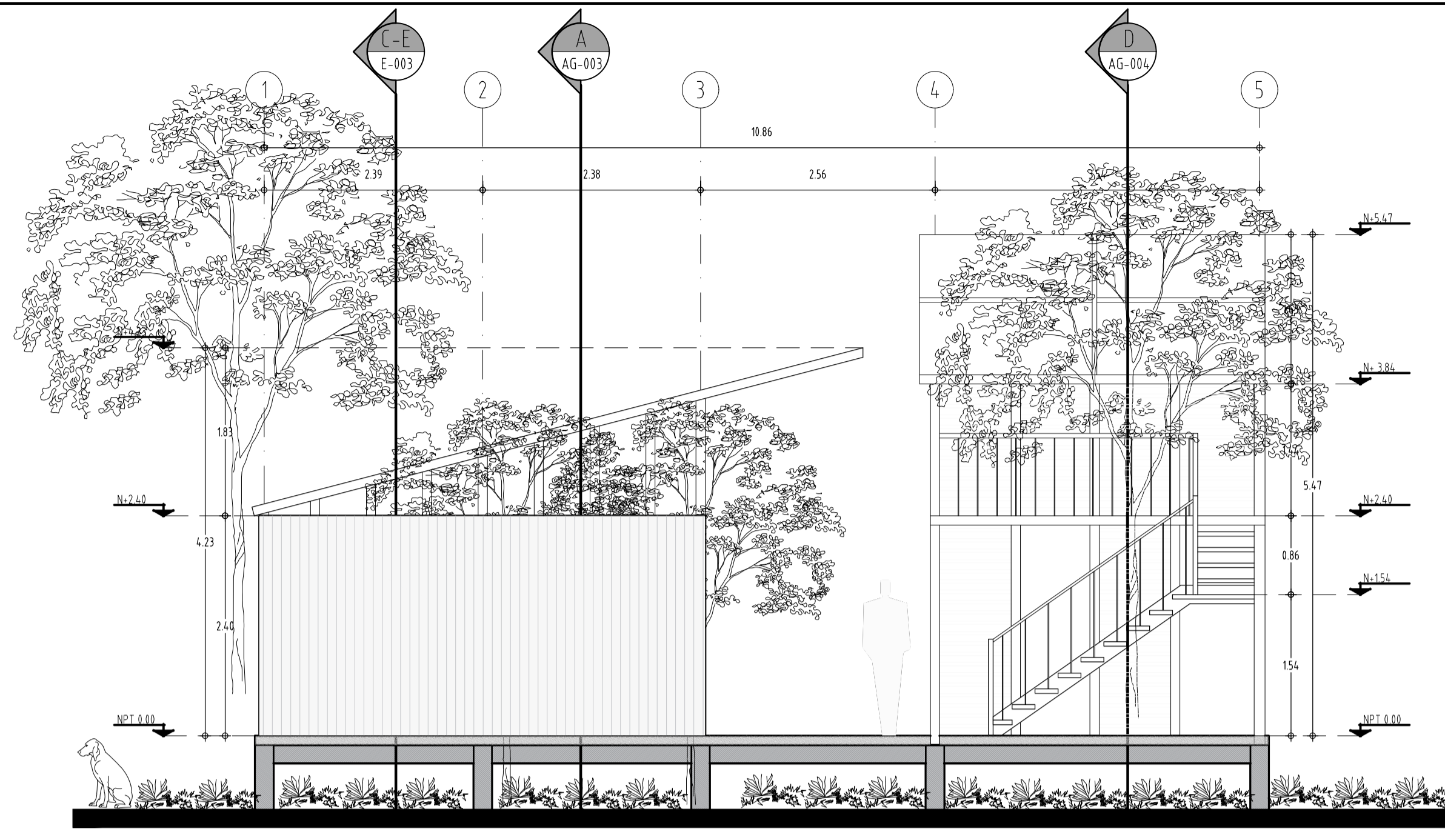


CORTE A-A
ESC. 1:50

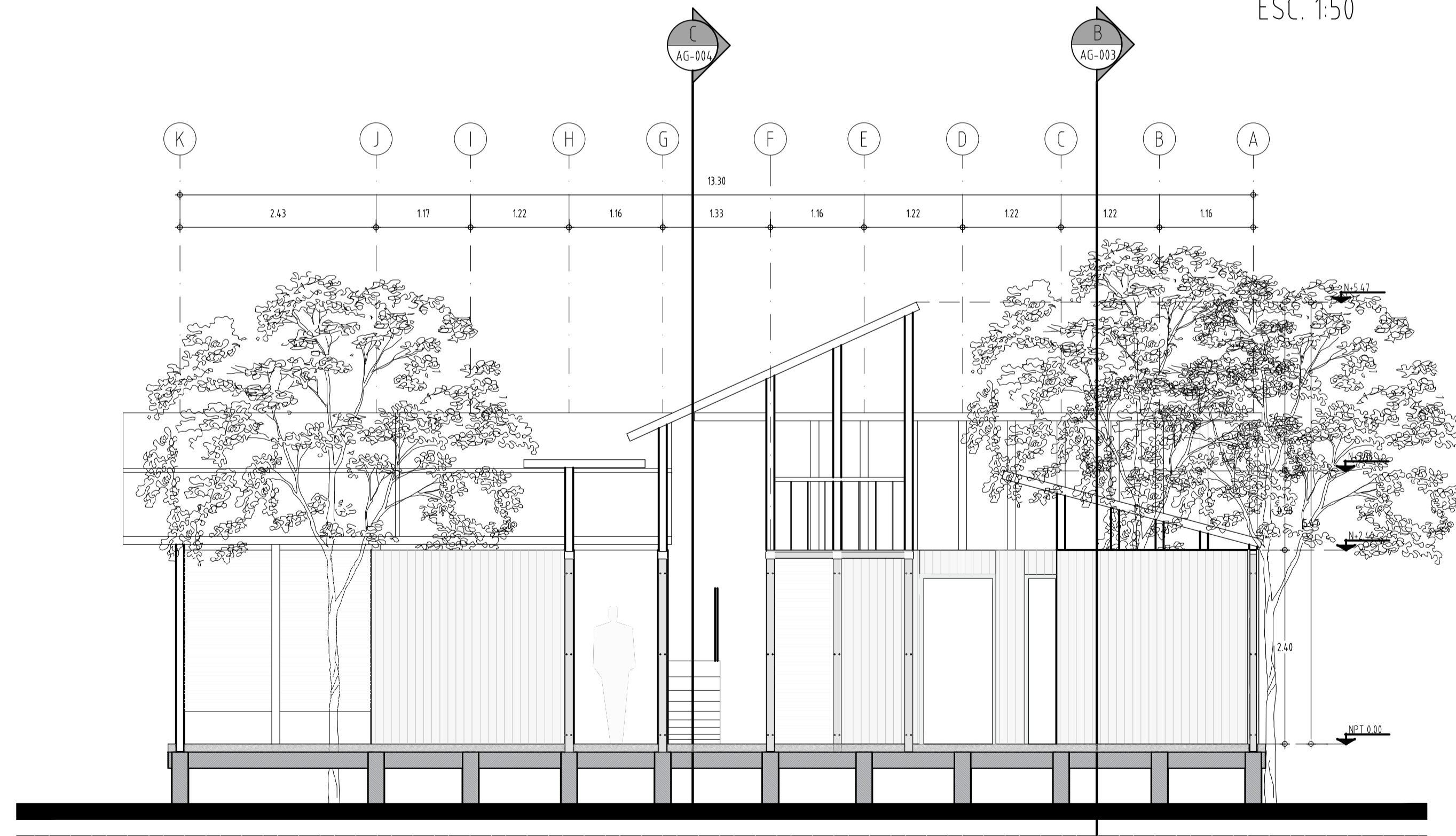


CORTE B-B
ESC. 1:50

900-V	800-V
 UNIVERSIDAD La Gran Colombia	
FACULTAD DE ARQUITECTURA	
PROYECTO: NASÉS VIVIENDA RURAL INDÍGENA	
BOGOTÁ 2020	
CONVENCIÓNES	
MODIFICACIONES	FECHA
DOCENTE TITULAR:	
ESTUDIANTES:	
TUTOR REPRESENTACIÓN	
TUTOR ESTRUCTURAL	
V.B. Ing. XXX	
PLANOS DE REFERENCIA	
1. PLANO_REF	
2. PLANO_REF	
V.B. ARQUITECTO	V.B. PROYECTANTE
V.B. RESPONSABLE	V.B. AL CONSTRUCTOR
ASESOR EN DISEÑO	ASESOR
CONTIENE	
MODELO 1	
CORTE AA	
CORTE BB	
ESCALA	FECHA
1:50	FEBRERO 22 DE 2020
ARCHIVO	FECHA COPIA
	JUNIO 11 DE 2020
DIBUJO	ELABORACIÓN
PLANO	
A-003	A-006



CORTE C-C
ESC. 1:50



CORTE D-D
ESC. 1:50





FACULTAD DE ARQUITECTURA

PROYECTO:
NASÉS
VIVIENDA RURAL INDIGENA

OBSERVACIONES:

MODIFICACIONES: FECHA:

DOCENTE TITULAR:

ESTUDIANTE:

TUTOR REPRESENTACIÓN:

TUTOR ESTRUCTURAL:

CONTIENE:
FACHADAS

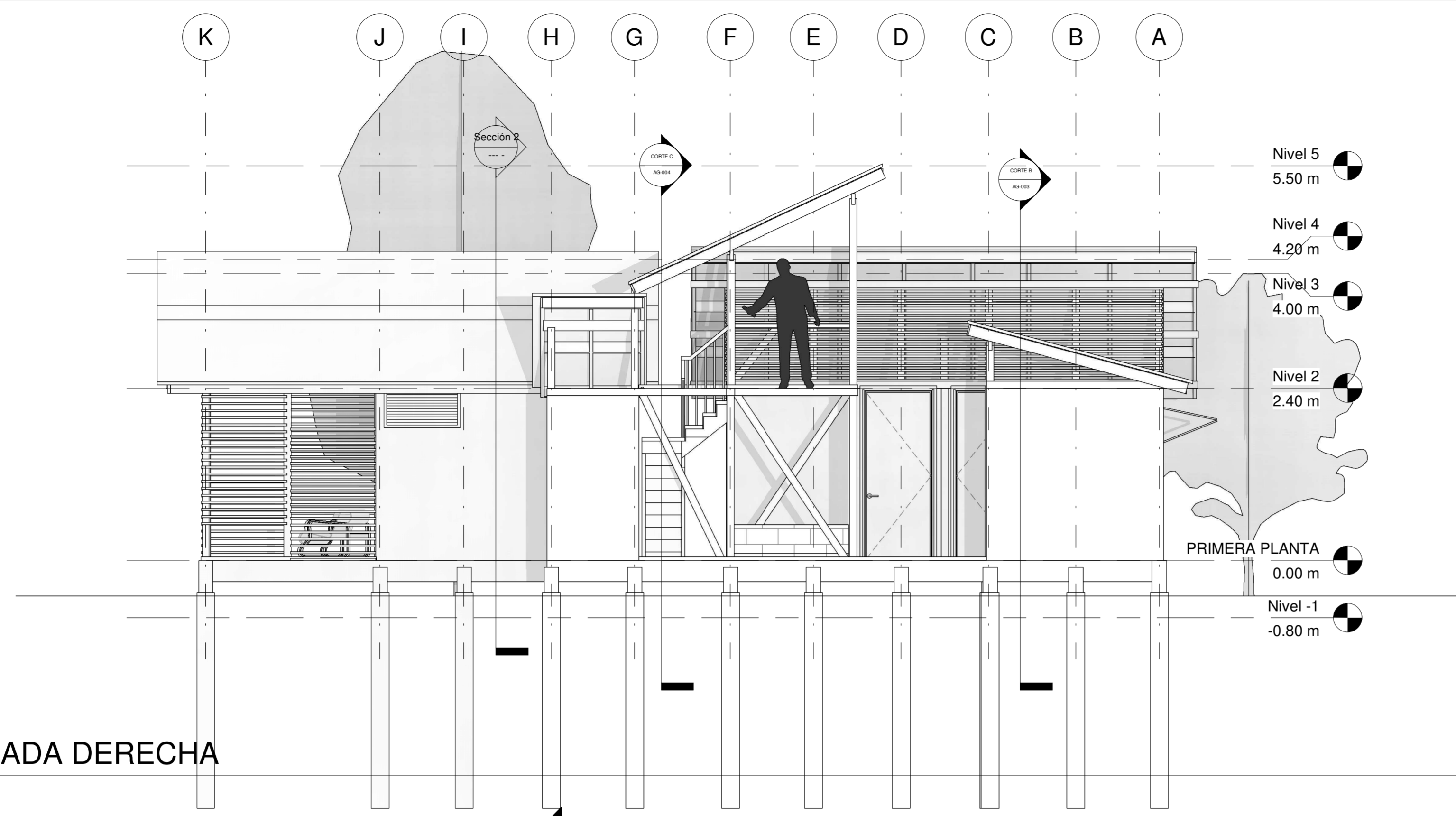
DIBUJANTE:

FECHA: JUNIO 11 DE 2020

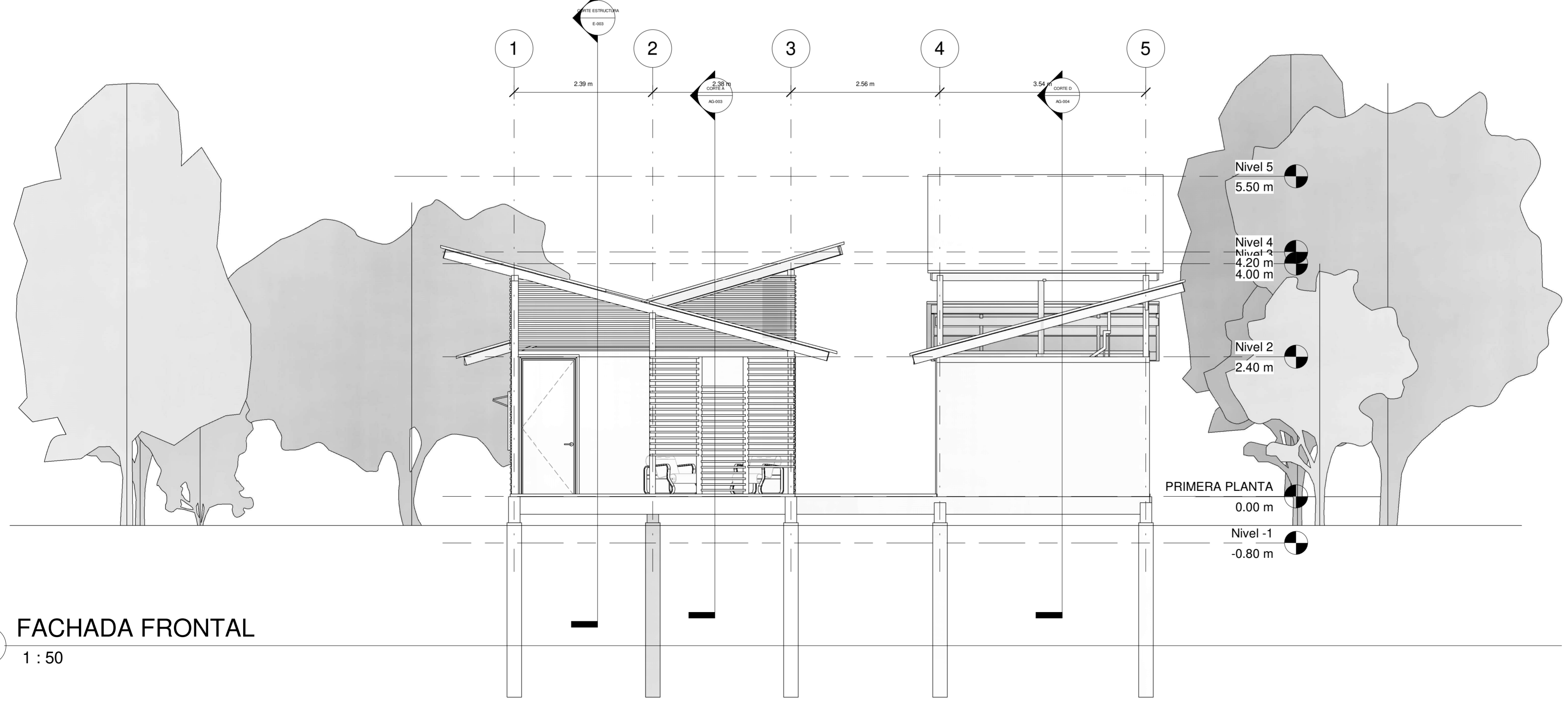
ESCALA: 1 : 50

REVISION No: NORTE:

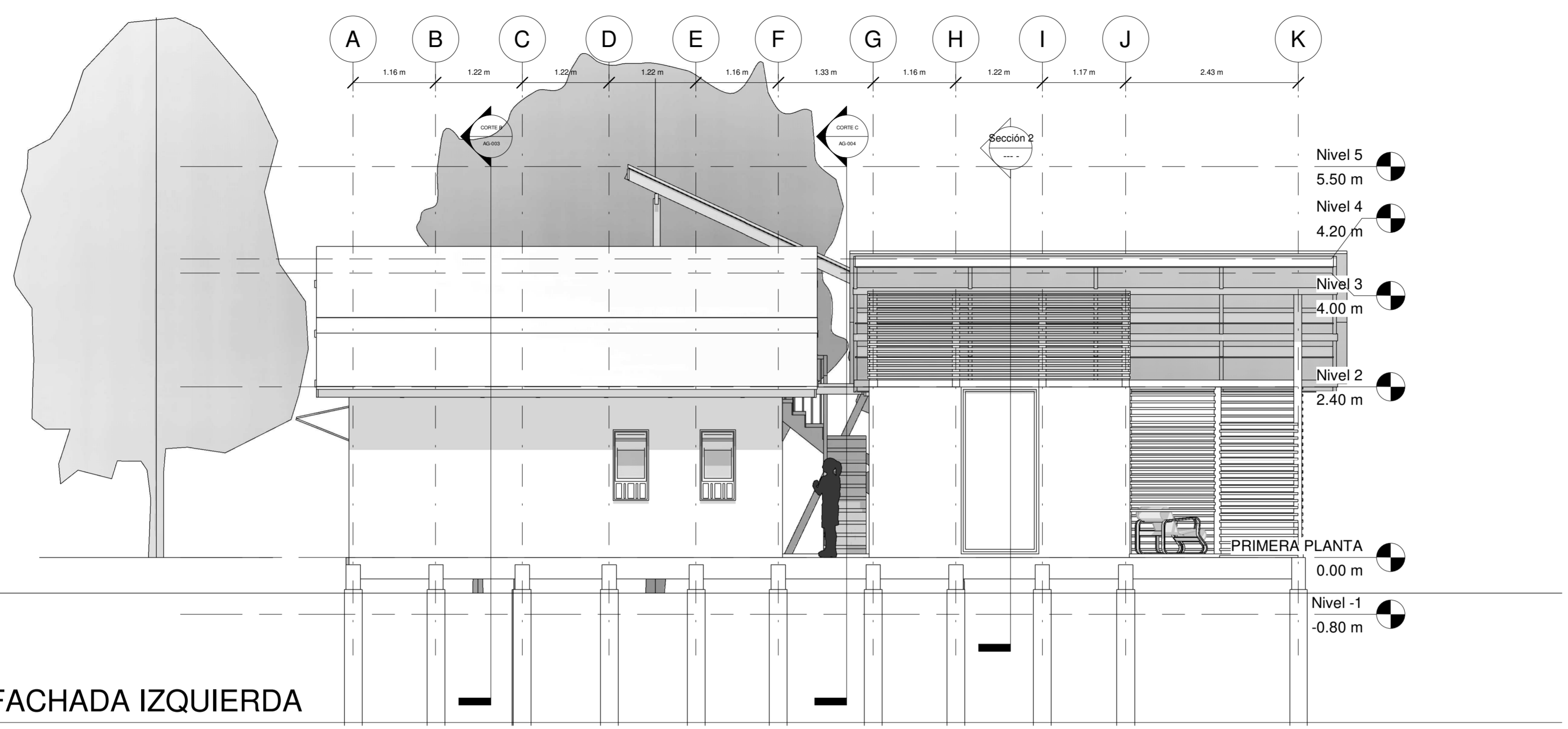
PLANO No. A-005 DE:



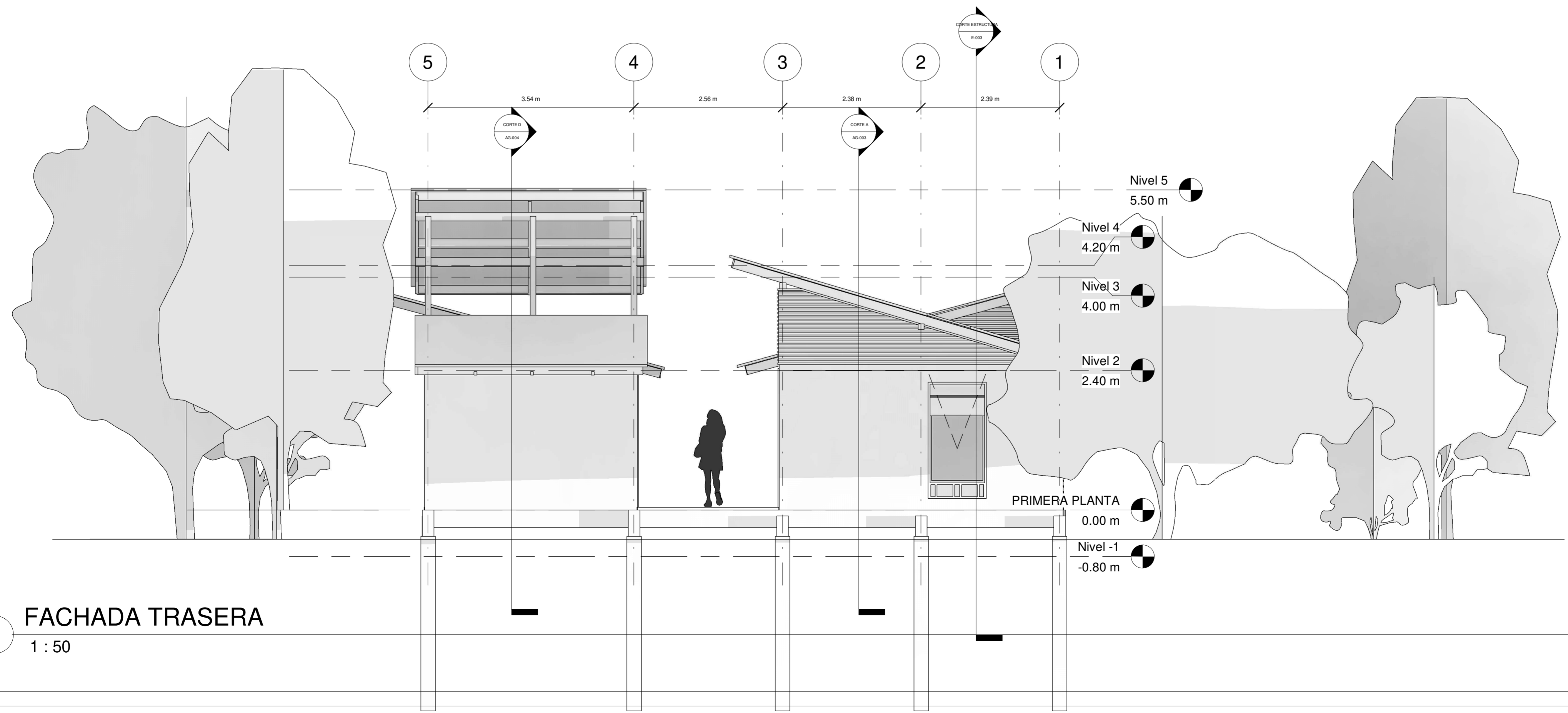
1 FACHADA DERECHA
1 : 50



2 FACHADA FRONTAL
1 : 50



1 FACHADA IZQUIERDA
1 : 50



2 FACHADA TRASERA
1 : 50



FACULTAD DE ARQUITECTURA

PROYECTO:
**NASÉS
VIVIENDA RURAL INDIGENA**

OBSERVACIONES:

MODIFICACIONES: FECHA:

DOCENTE TITULAR:

ESTUDIANTE:

TUTOR REPRESENTACIÓN:

TUTOR ESTRUCTURAL:

CONTIENE:
CIMENTACION


DIBUJANTE:

FECHA: 04/25/20

ESCALA: 1 : 50

REVISION No: NORTE:

PLANO No. E-001 DE:



CIMENTACION
1:50



FACULTAD DE ARQUITECTURA

PROYECTO:
**NASÉS
VIVIENDA RURAL INDIGENA**

OBSERVACIONES:

MODIFICACIONES: FECHA:

DOCENTE TITULAR:

ESTUDIANTE:

TUTOR REPRESENTACIÓN:

TUTOR ESTRUCTURAL:

CONTIENE:
ESTRUCTURA


DIBUJANTE:

FECHA: JUNIO 11 DE 2020

ESCALA: 1 : 50

REVISION No: NORTE:

PLANO No. E-002 DE:



1 PRIMERA PLANTA
1 : 50



FACULTAD DE ARQUITECTURA

PROYECTO:
NASÉS
VIVIENDA RURAL INDIGENA

OBSERVACIONES:

MODIFICACIONES: FECHA:

DOCENTE TITULAR:

ESTUDIANTE:

TUTOR REPRESENTACIÓN:

TUTOR ESTRUCTURAL:

CONTIENE:
CORTE ESTRUCTURA

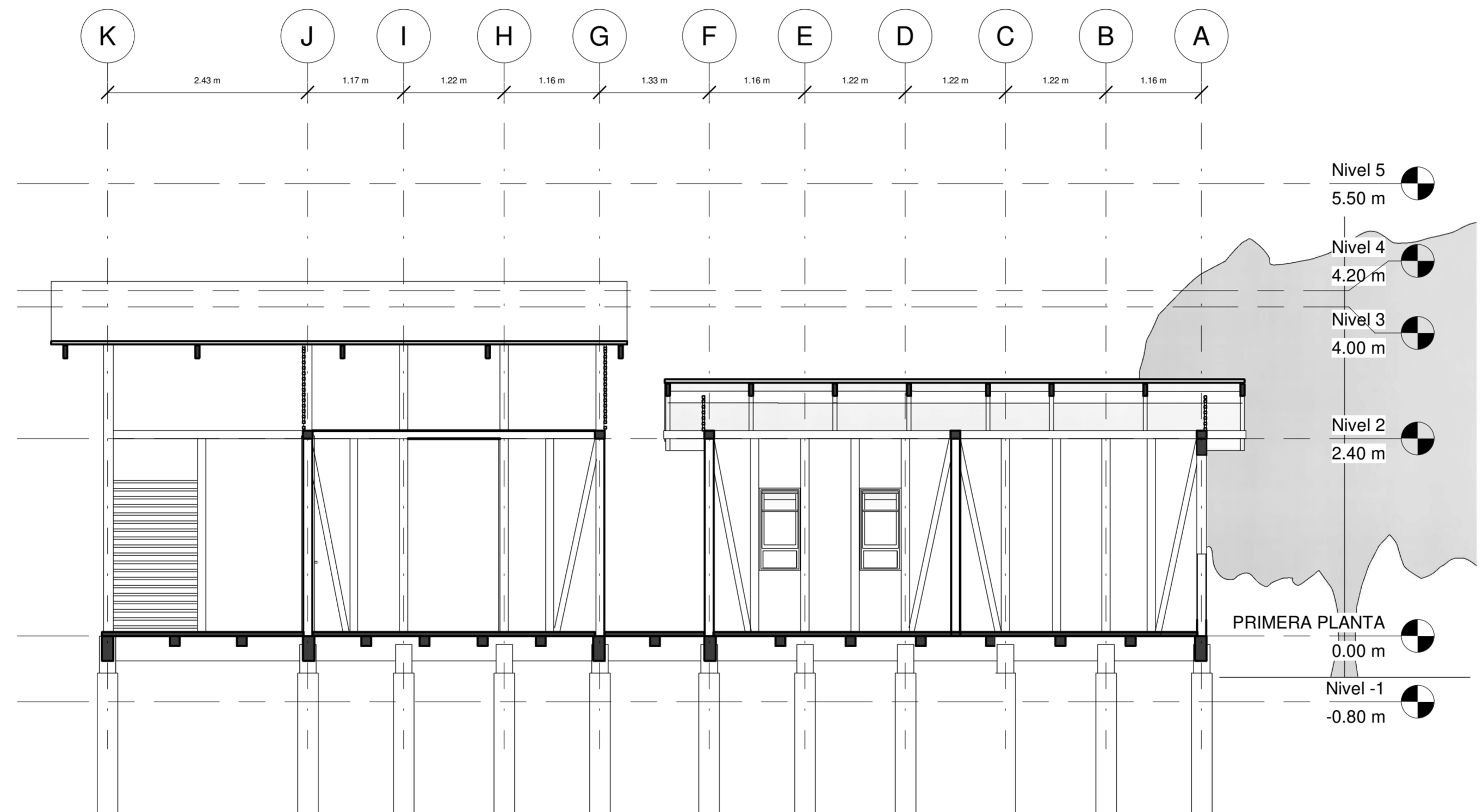
DIBUJANTE:

FECHA: 04/20/20

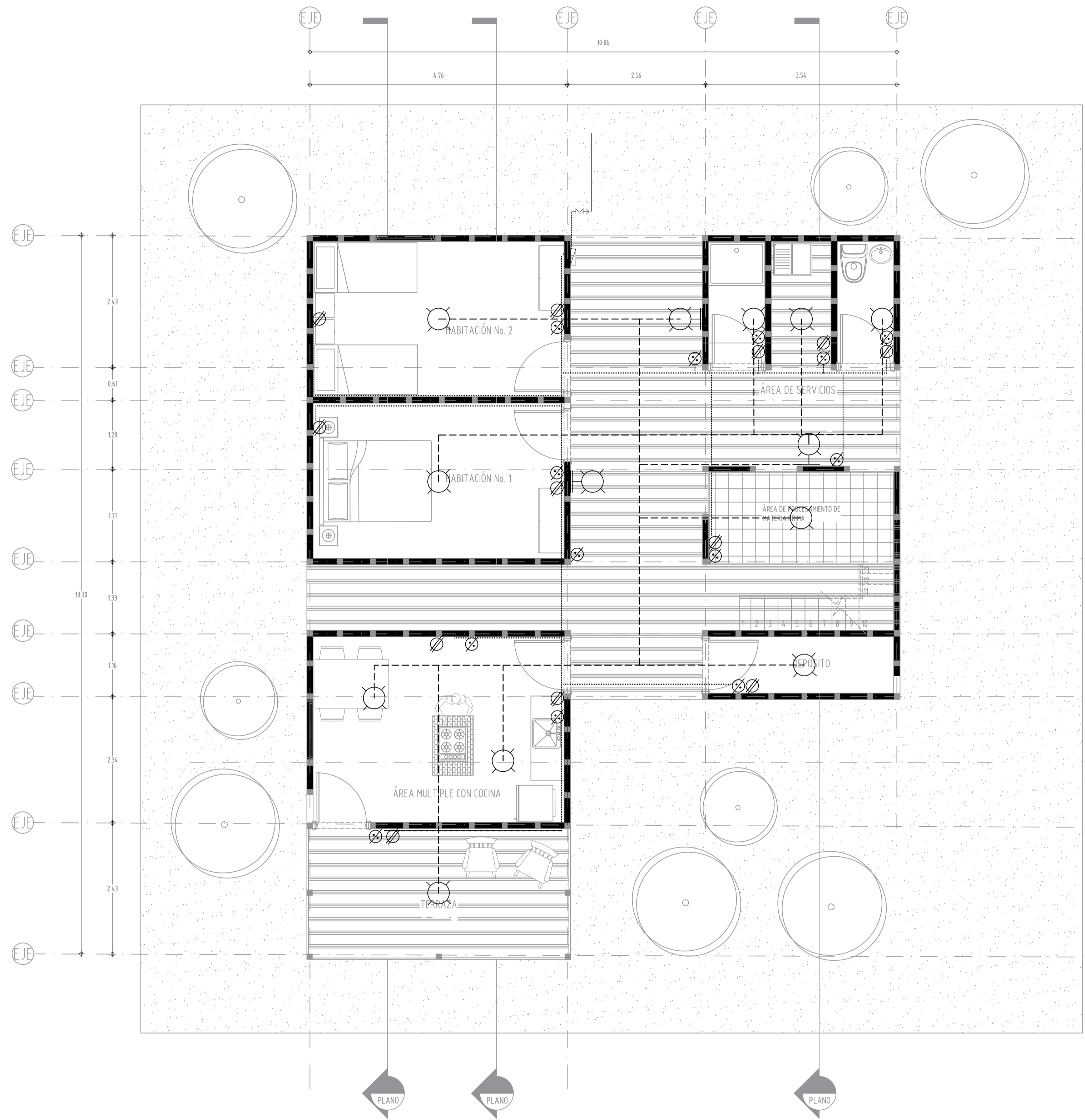
ESCALA: 1 : 50

REVISION No: NORTE:

PLANO No. E-003 DE:




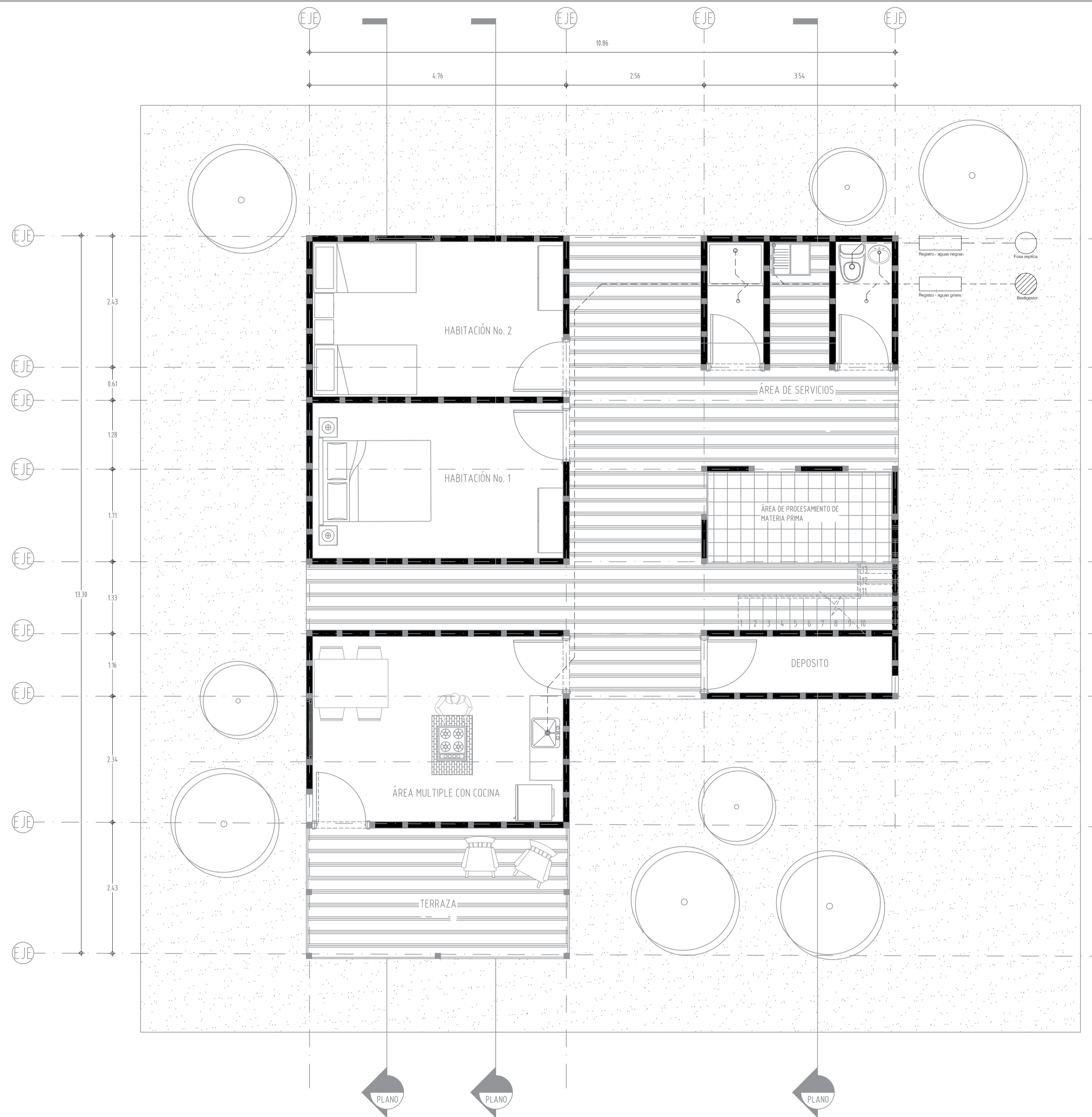
1 CORTE ESTRUCTURA
1 : 50




PLANTA INSTALACIONES ELÉCTRICAS

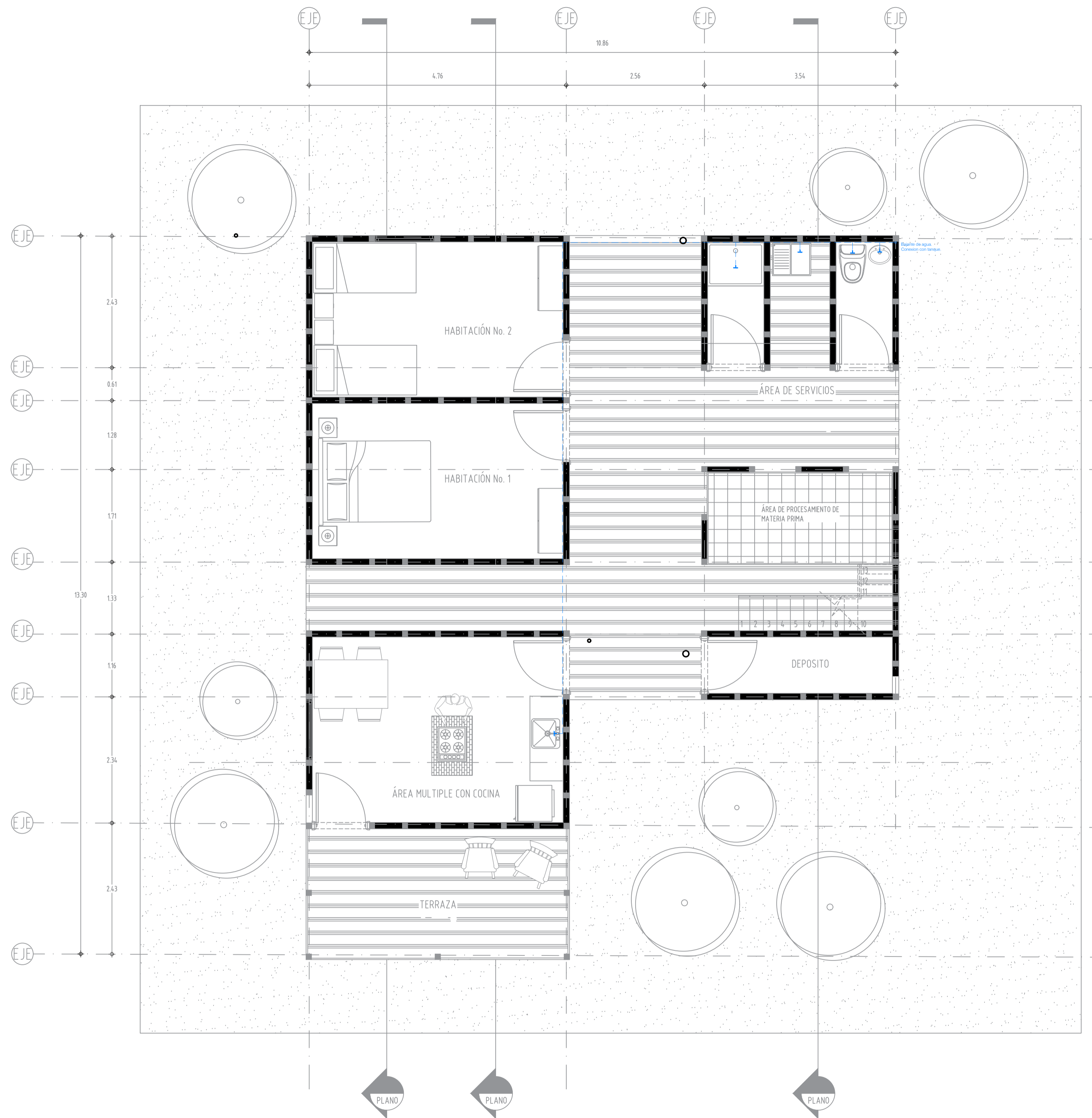
ESC. 1:50

900-V	300-V
 UNIVERSIDAD La Gran Colombia	
FACULTAD DE ARQUITECTURA	
PROYECTO: NASÉS VIVIENDA RURAL INDÍGENA	
BOGOTÁ 2020	
CONVENCIONES	
MODIFICACIONES	FECHA
DOCENTE TITULAR:	
ESTUDIANTES:	
TUTOR REPRESENTACIÓN	
TUTOR ESTRUCTURAL	
V'B' Ing. XXX	
PLANOS DE REFERENCIA	
1. PLANO_REF	
2. PLANO_REF	
V'B' REPRESENTACIÓN	V'B' PROPIETARIO
V'B' RESPONSABLE	V'B' AL CONSTRUCTOR
ARBORE DE OBRA	ARBORE
CONTIENE	
PLANTA INSTALACIONES ELÉCTRICAS	
ESCALA	FECHA
1:50	JUNIO 11 DE 2020
ARCHIVO	FECHA COPRA
	JUNIO 11 DE 2020
DIBUJO	ELABORACIÓN
PLANO:	DE
1-001	1-003




PLANTA ARQUITECTÓNICA - Red sanitaria.
 ESC. 1:50

A-003		A-002	
 UNIVERSIDAD La Gran Colombia			
FACULTAD DE ARQUITECTURA			
PROYECTO			
NASÉS VIVIENDA RURAL INDÍGENA			
BOGOTÁ 2020			
CONVENCIONES			
MODIFICACIONES		FECHA	
DOCENTE TITULAR:			
ESTUDIANTES:			
TUTOR REPRESENTACIÓN			
TUTOR ESTRUCTURAL			
V.B. Ing. XXX			
PLANOS DE REFERENCIA			
1. PLANO_REF			
2. PLANO_REF			
V. B. APROBACION		V. B. PROPIETARIO	
V. B. RESPONSABLE		V. B. AL CONSTRUCTOR	
ASESOR DE OBRA		ASOBRA	
CONTIENE			
PLANTA RED SANITARIA			
ESCALA		FECHA	
1:50		JUNIO 11 DE 2020	
ARCHIVO		FECHA COPRA	
		JUNIO 11 DE 2020	
DIBUJO		ELABORACION	
PLANO No.		DE	
1-002		1-003	



PLANTA ARQUITECTÓNICA - Red hidráulica.
 ESC. 1:50

A-002		A-002	
 UNIVERSIDAD La Gran Colombia			
FACULTAD DE ARQUITECTURA			
PROYECTO			
NASÉS VIVIENDA RURAL INDÍGENA			
BOGOTÁ 2020			
CONVENCIONES			
MODIFICACIONES		FECHA	
DOCENTE TITULAR:			
ESTUDIANTES:			
TUTOR REPRESENTACIÓN			
TUTOR ESTRUCTURAL			
V.B. Ing. XXX			
PLANOS DE REFERENCIA			
1. PLANO_REF 2. PLANO_REF			
V.B. ARQUITECTO		V.B. PROYECTANTE	
V.B. RESPONSABLE		V.B. AL CONSTRUCTOR	
ASISTENTE EN DISEÑO		ASISTENTE	
CONTIENE			
PLANTA RED HIDRÁULICA			
ESCALA		FECHA	
1:50		JUNIO 11 DE 2020	
ARCHIVO		FECHA COPIA	
		JUNIO 11 DE 2020	
DIBUJO		ELABORACIÓN	
PLANTA		ID	
1-002		1-003	



AVEKI

Hablar en lengua
Pijao.

Área total: 141.71 m²
Circulaciones: 54.78 m²



UNIVERSIDAD
La Gran Colombia

FACULTAD DE ARQUITECTURA

PROYECTO
NASÉS
VIVIENDA RURAL INDÍGENA

BOGOTÁ 2020

CONVENCIONES

MODIFICACIONES FECHA

DOCENTE TITULAR:

ESTUDIANTES:

TUTOR REPRESENTACIÓN

TUTOR ESTRUCTURAL

V'B' Ing. XXX

PLANOS DE REFERENCIA

- 1. PLANO_REF
- 2. PLANO_REF

V'B' RESPONSABLE

V'B' RESPONSABLE

ASESOR DE OBRA

CONTIENE

MODELO 1
PLANTA ARQUITECTÓNICA

ESCALA

1:50

FECHA

JUNIO 12 DE 2020

ARCHIVO

FECHA COPIA

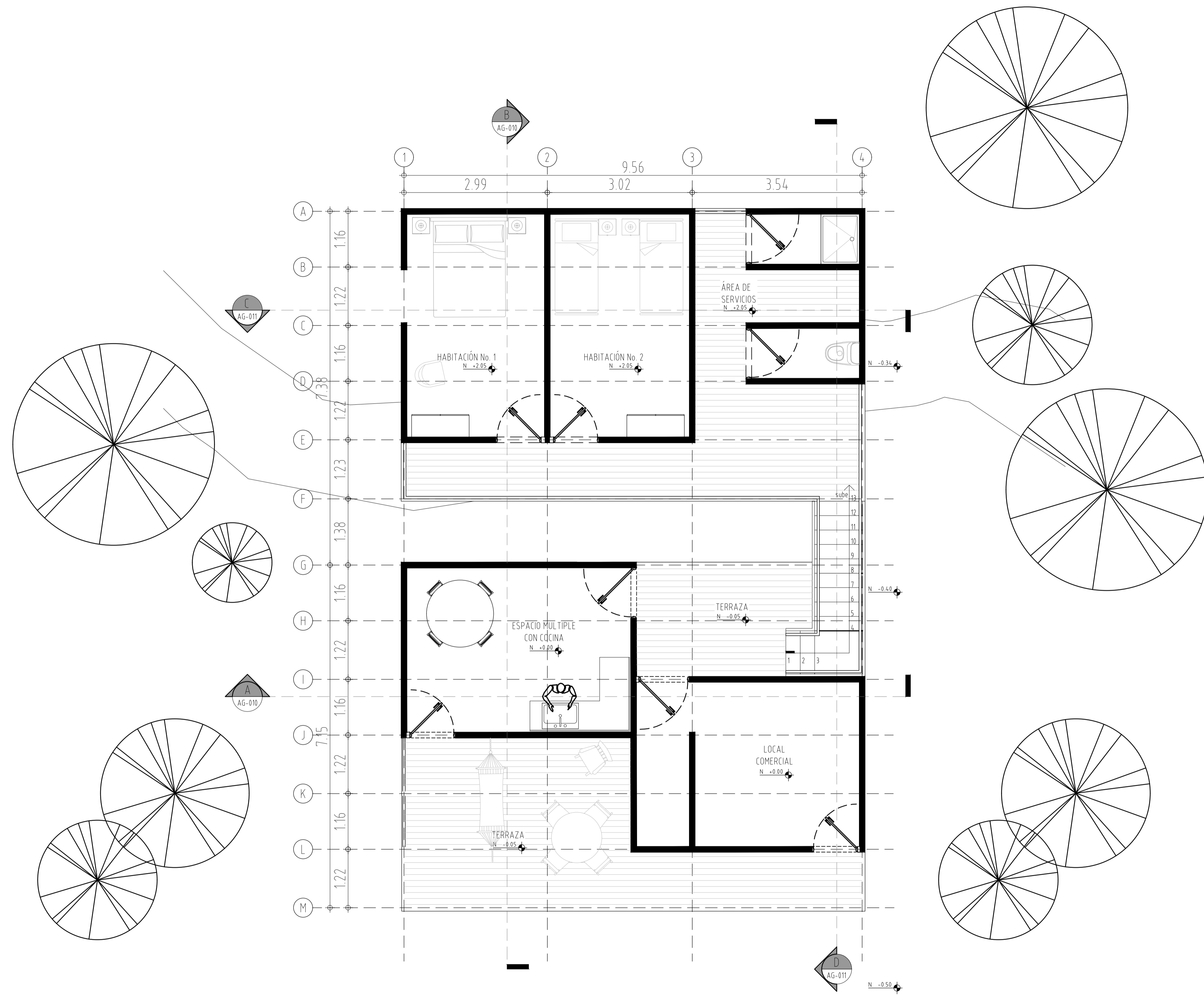
JUNIO 12 DE 2020

DELIJO

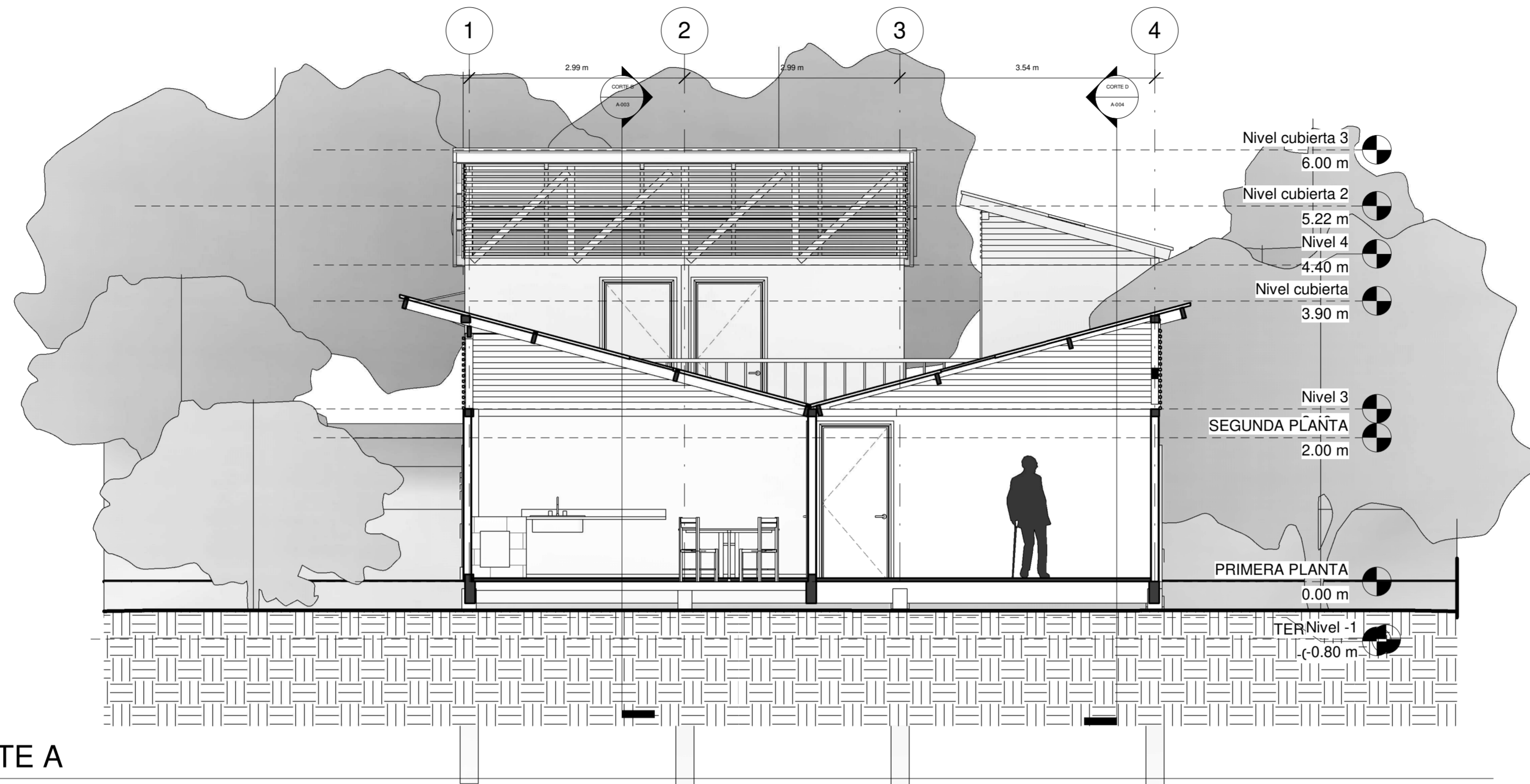
ELABORACIÓN

PLANO: A-001

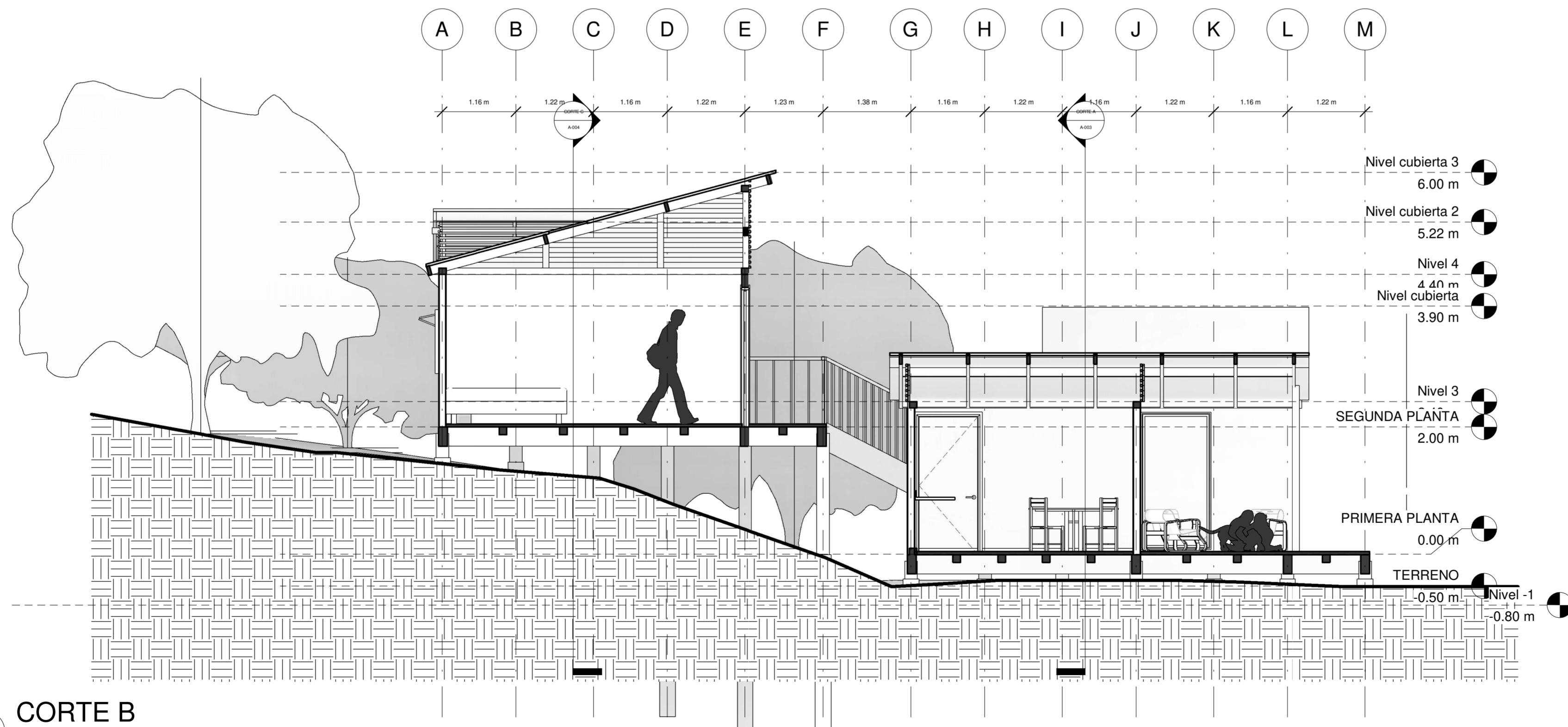
DE A-001



PLANTA ARQUITECTÓNICA
ESC. 1:50



A CORTE A
1 : 50



B CORTE B
1 : 50

PLANO No. A-003
DE:



FACULTAD DE ARQUITECTURA

PROYECTO:

NASÉS
VIVIENDA RURAL INDIGENA

OBSERVACIONES:

MODIFICACIONES:

FECHA:

DOCENTE TITULAR:

ESTUDIANTE:

TUTOR REPRESENTACIÓN:

TUTOR ESTRUCTURAL:

CONTIENE:

CORTES A Y B

DIBUJANTE:

FECHA:

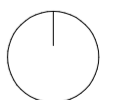
JUNIO 11 DE
2020

ESCALA:

1 : 50

REVISION No:

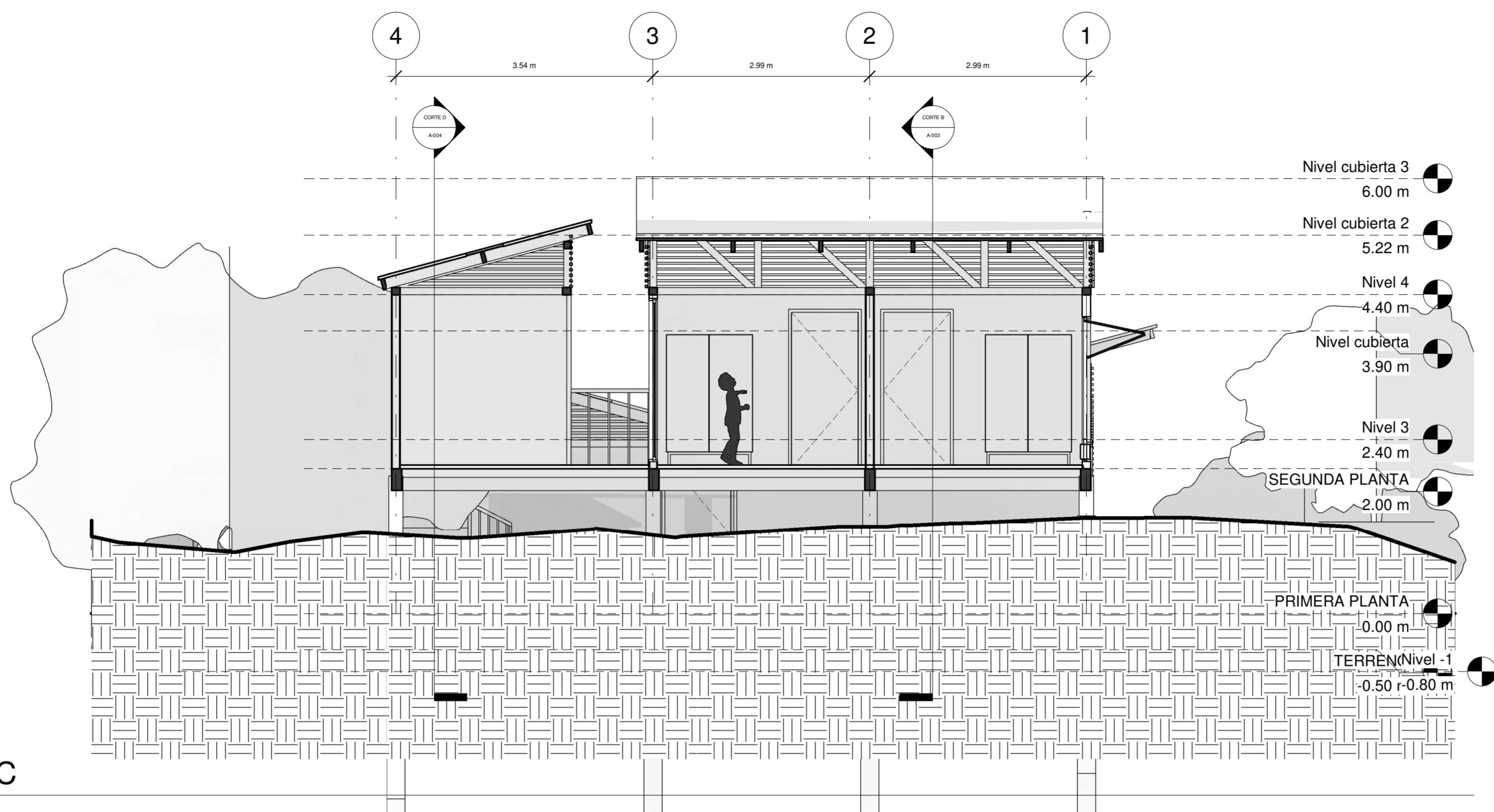
NORTE:



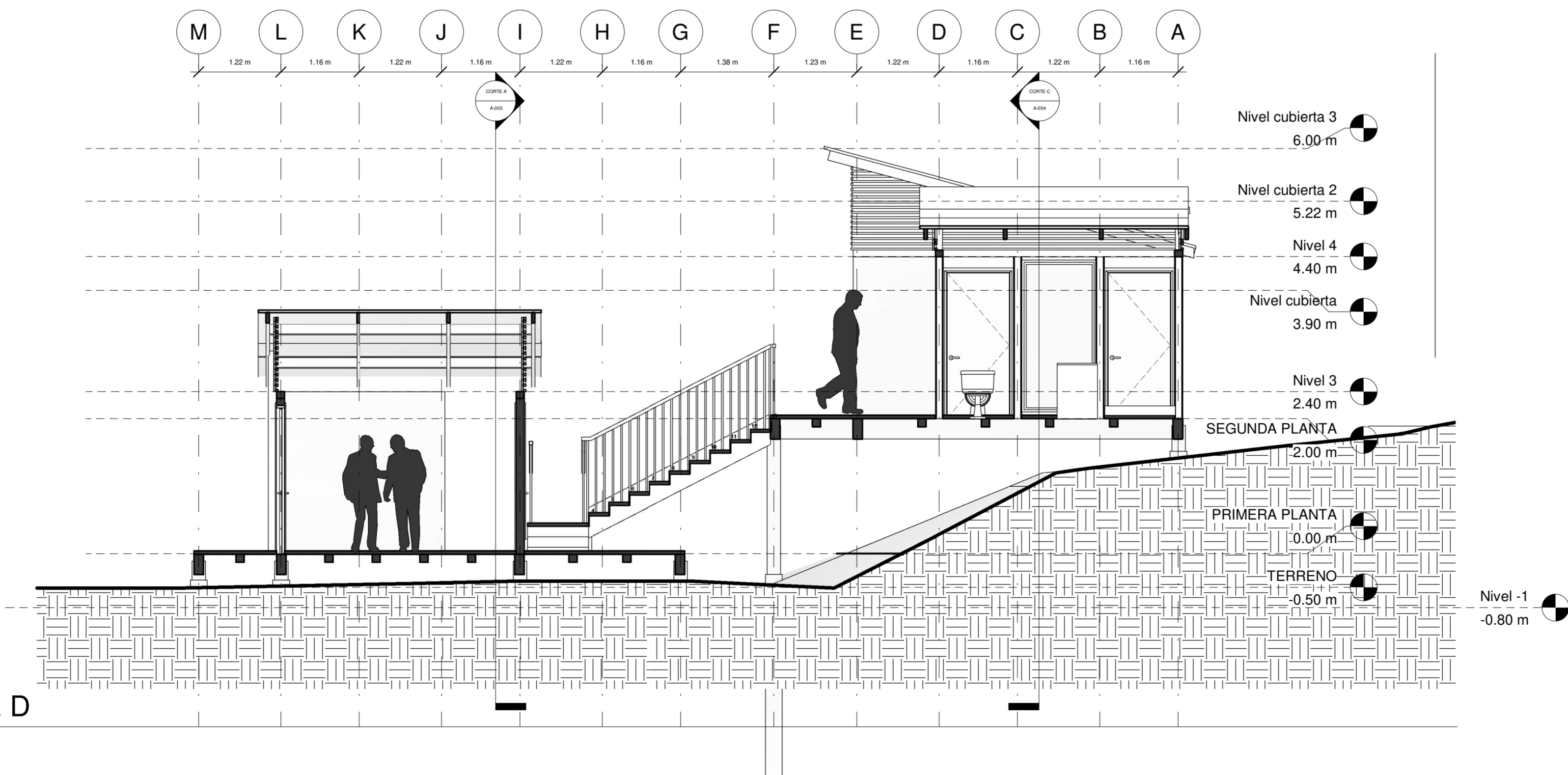
PLANO No.

A-003

DE:

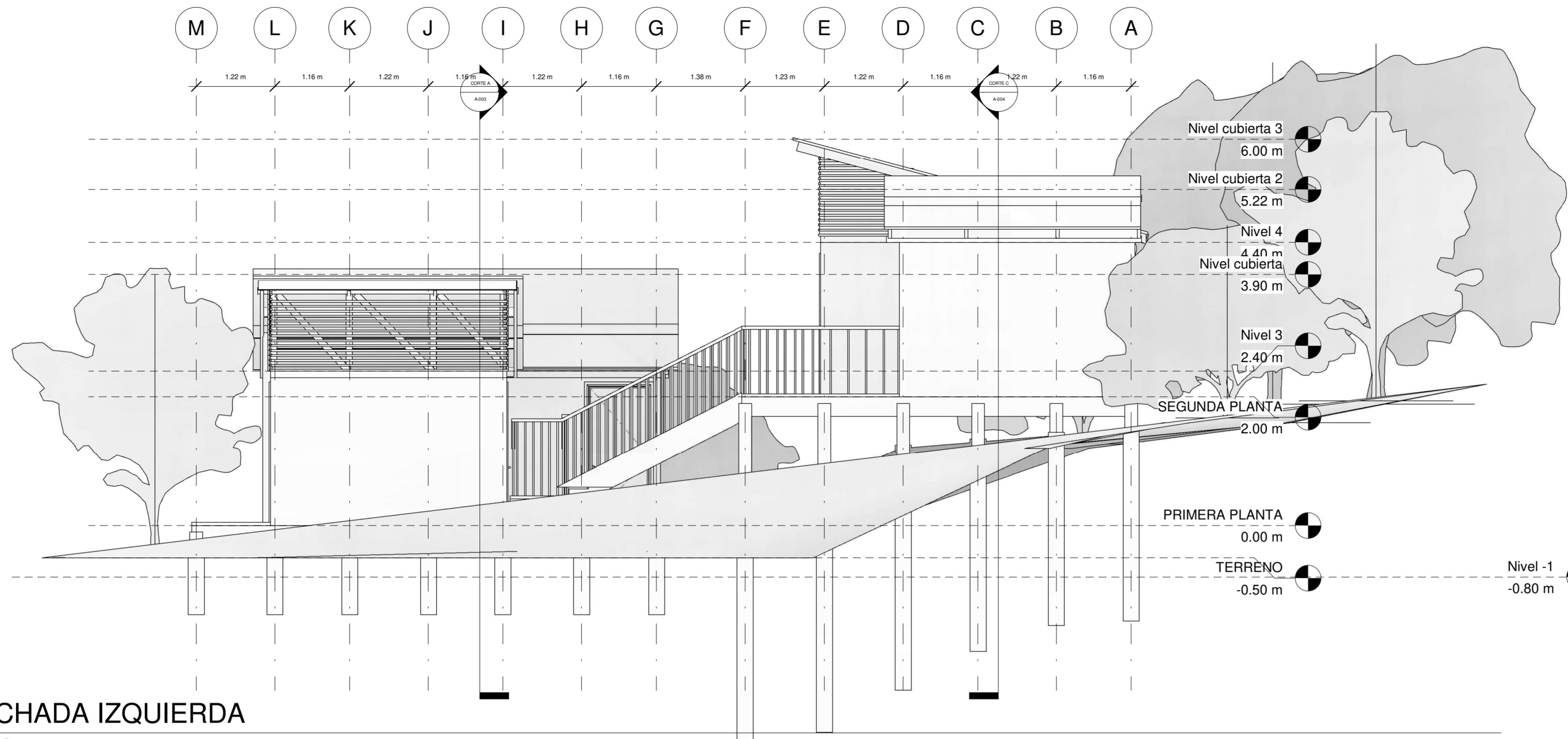


C CORTE C
1 : 50



D CORTE D
1 : 50

PLANO No. A-004	DE:
FACULTAD DE ARQUITECTURA	
PROYECTO:	
NASÉS VIVIENDA RURAL INDIGENA	
OBSERVACIONES:	
<hr/> <hr/> <hr/> <hr/> <hr/> <hr/> <hr/> <hr/>	
MODIFICACIONES:	FECHA:
<hr/> <hr/> <hr/> <hr/> <hr/> <hr/> <hr/> <hr/>	
DOCENTE TITULAR:	
<hr/> <hr/> <hr/> <hr/> <hr/> <hr/> <hr/> <hr/>	
ESTUDIANTE:	
<hr/> <hr/> <hr/> <hr/> <hr/> <hr/> <hr/> <hr/>	
TUTOR REPRESENTACIÓN:	
<hr/> <hr/> <hr/> <hr/> <hr/> <hr/> <hr/> <hr/>	
TUTOR ESTRUCTURAL:	
<hr/> <hr/> <hr/> <hr/> <hr/> <hr/> <hr/> <hr/>	
CONTIENE:	
CORTE C Y D	
DIBUJANTE:	
<hr/> <hr/> <hr/> <hr/> <hr/> <hr/> <hr/> <hr/>	
FECHA:	JUNIO 11 DE 2020
ESCALA:	1 : 50
REVISION No:	NORTE:
PLANO No. A-004	DE:

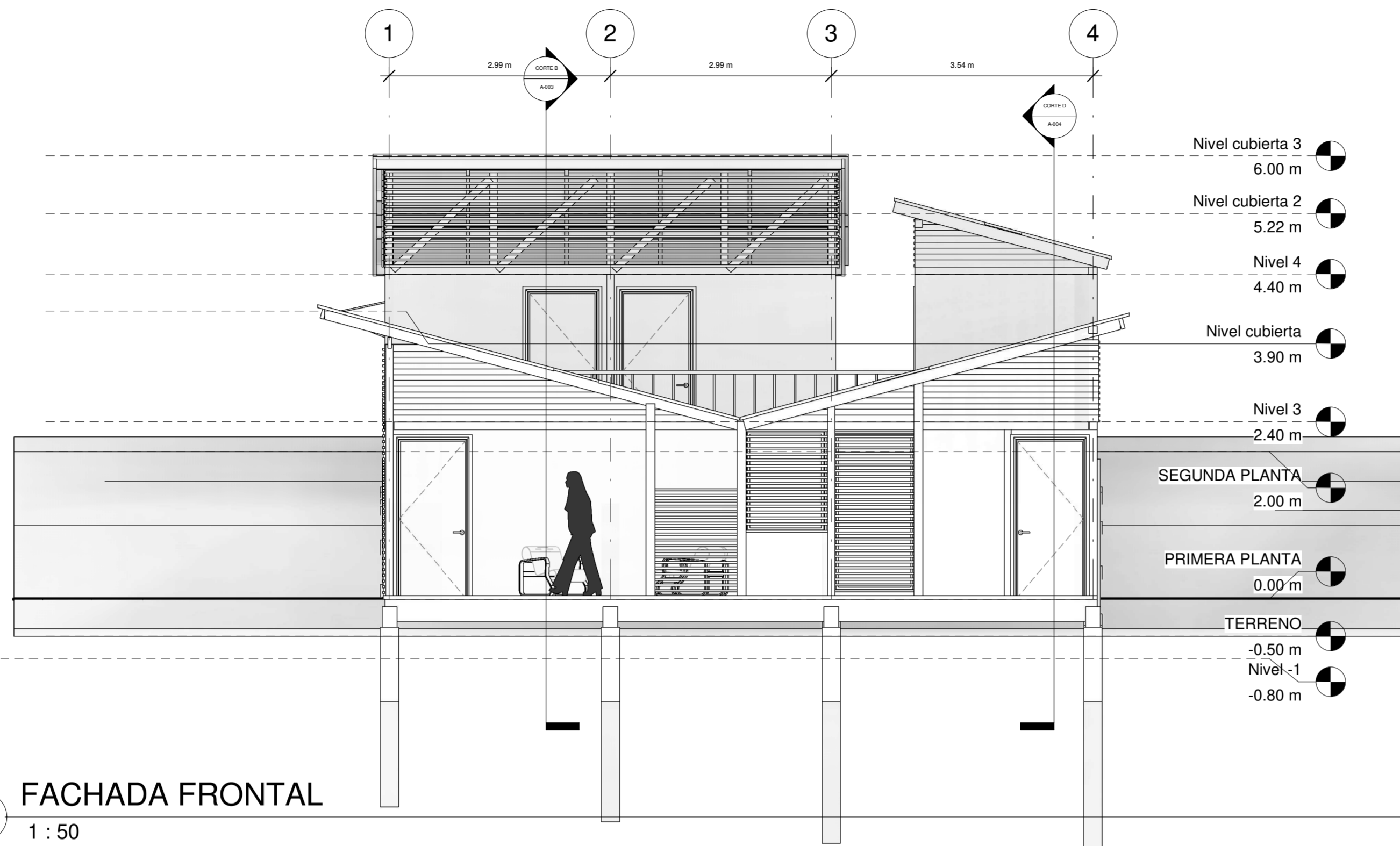


1 FACHADA IZQUIERDA
1 : 50

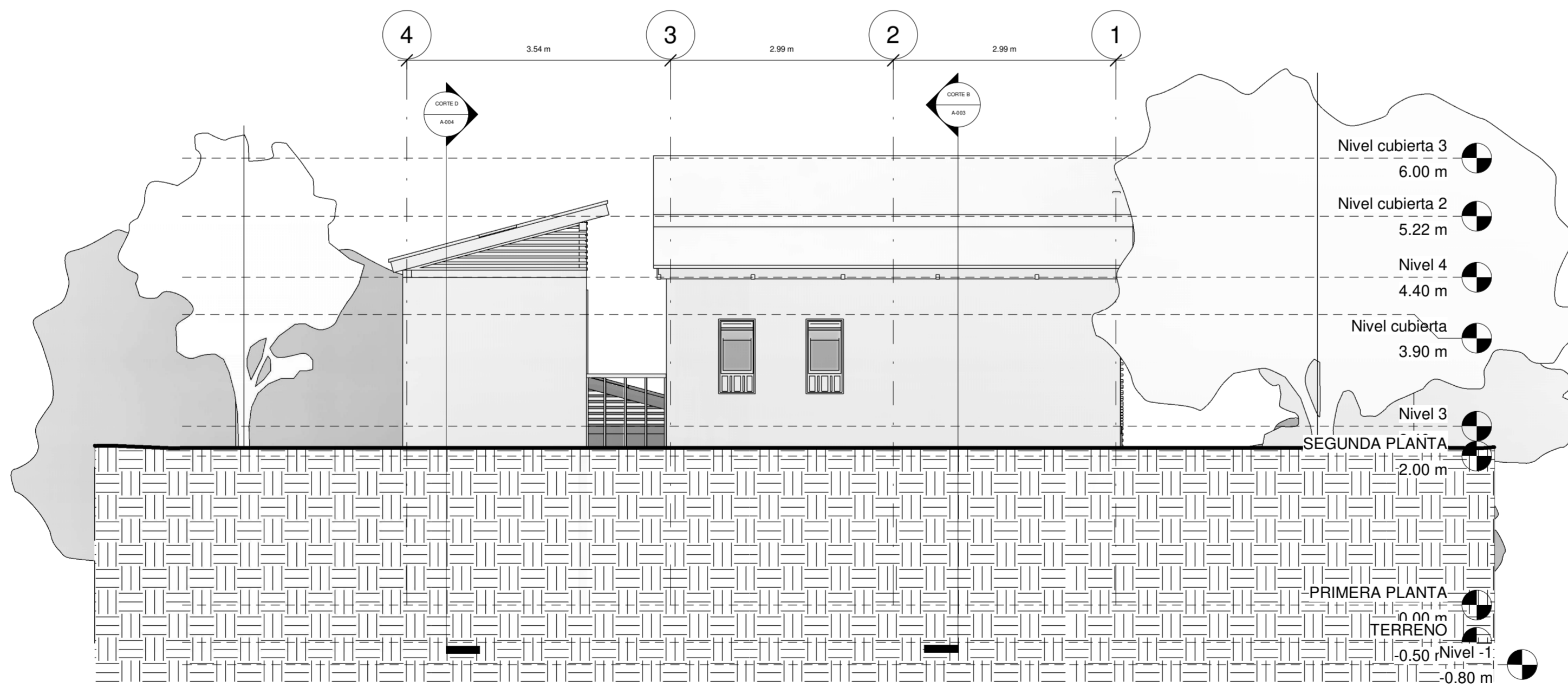


2 FACHADA DERECHA
1 : 50

PLANO No.	A-005
DE:	
FACULTAD DE ARQUITECTURA	
PROYECTO:	
<p>NASÉS</p> <p>VIVIENDA RURAL INDIGENA</p>	
OBSERVACIONES:	
<hr/> <hr/> <hr/> <hr/> <hr/> <hr/> <hr/> <hr/>	
MODIFICACIONES:	FECHA:
DOCENTE TITULAR:	
<hr/>	
ESTUDIANTE:	
TUTOR REPRESENTACIÓN:	
<hr/>	
TUTOR ESTRUCTURAL:	
<hr/>	
CONTIENE:	
FACHADAS	
DIBUJANTE:	
FECHA:	
JUNIO 11 DE 2020	
ESCALA:	
1 : 50	
REVISION No:	NORTE:
PLANO No.	DE:
A-005	



1 FACHADA FRONTAL
1 : 50



2 FACHADA POSTERIOR
1 : 50

PLANO No.	A-006
DE:	
FACULTAD DE ARQUITECTURA	
PROYECTO:	
NASÉS VIVIENDA RURAL INDIGENA	
OBSERVACIONES:	
<hr/> <hr/> <hr/> <hr/> <hr/> <hr/> <hr/> <hr/>	
MODIFICACIONES:	FECHA:
<hr/> <hr/> <hr/> <hr/> <hr/> <hr/> <hr/> <hr/>	
DOCENTE TITULAR:	
<hr/> <hr/> <hr/> <hr/> <hr/> <hr/> <hr/> <hr/>	
ESTUDIANTE:	
<hr/> <hr/> <hr/> <hr/> <hr/> <hr/> <hr/> <hr/>	
TUTOR REPRESENTACIÓN:	
<hr/> <hr/> <hr/> <hr/> <hr/> <hr/> <hr/> <hr/>	
TUTOR ESTRUCTURAL:	
<hr/> <hr/> <hr/> <hr/> <hr/> <hr/> <hr/> <hr/>	
CONTIENE:	FACHADAS
DIBUJANTE:	
<hr/> <hr/> <hr/> <hr/> <hr/> <hr/> <hr/> <hr/>	
FECHA:	JUNIO 11 DE 2020
ESCALA:	1 : 50
REVISION No:	NORTE:
PLANO No.	DE:
A-006	



FACULTAD DE ARQUITECTURA

PROYECTO:

NASÉS
VIVIENDA RURAL INDIGENA

OBSERVACIONES:

MODIFICACIONES:

FECHA:

DOCENTE TITULAR:

ESTUDIANTE:

TUTOR REPRESENTACIÓN:

TUTOR ESTRUCTURAL:

CONTIENE:

CIMENTACION

DIBUJANTE:

FECHA:

JUNIO 11 DE
2020

ESCALA:

1 : 50

REVISION No:


NORTE:



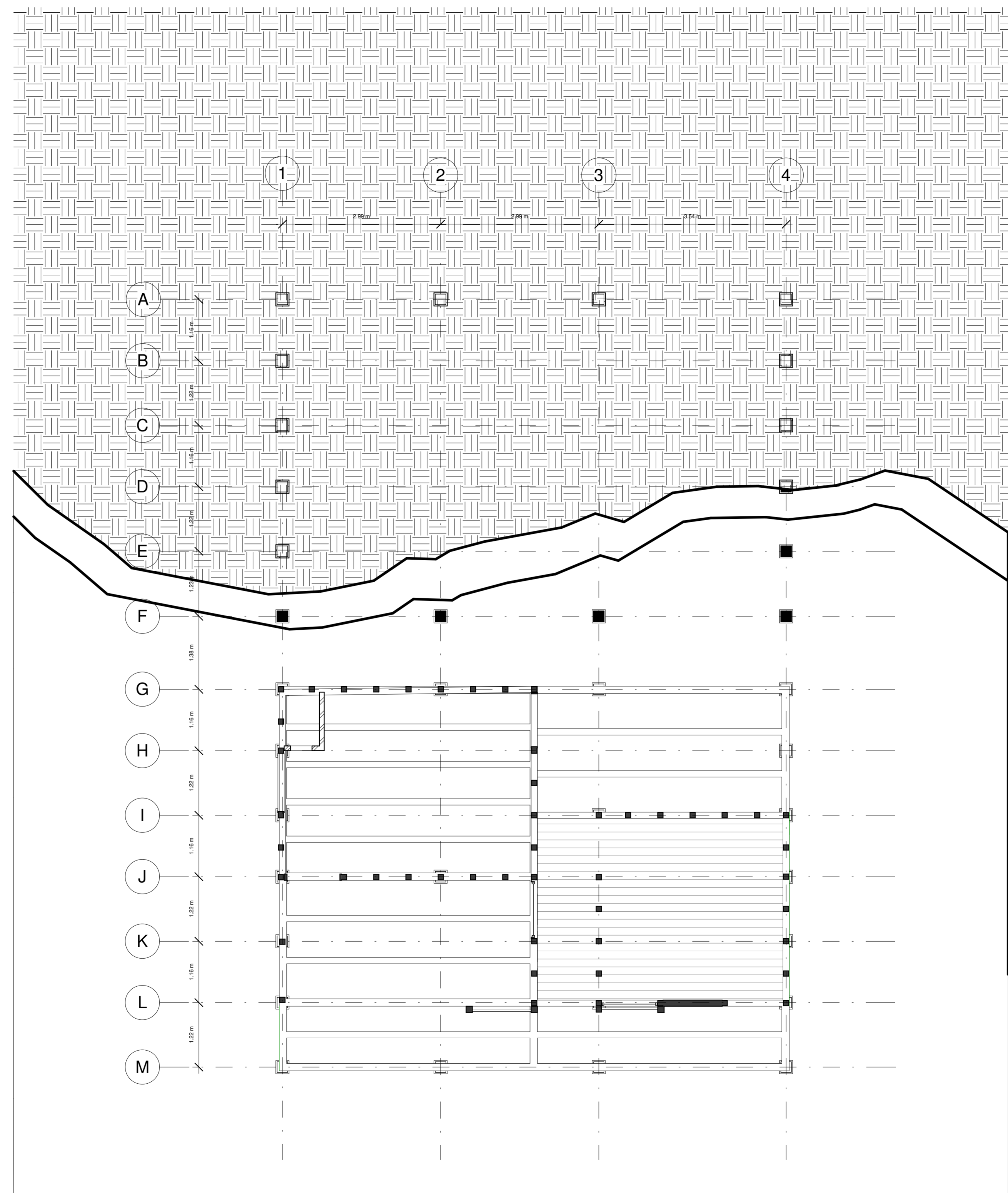
PLANO No.

E-001

DE:

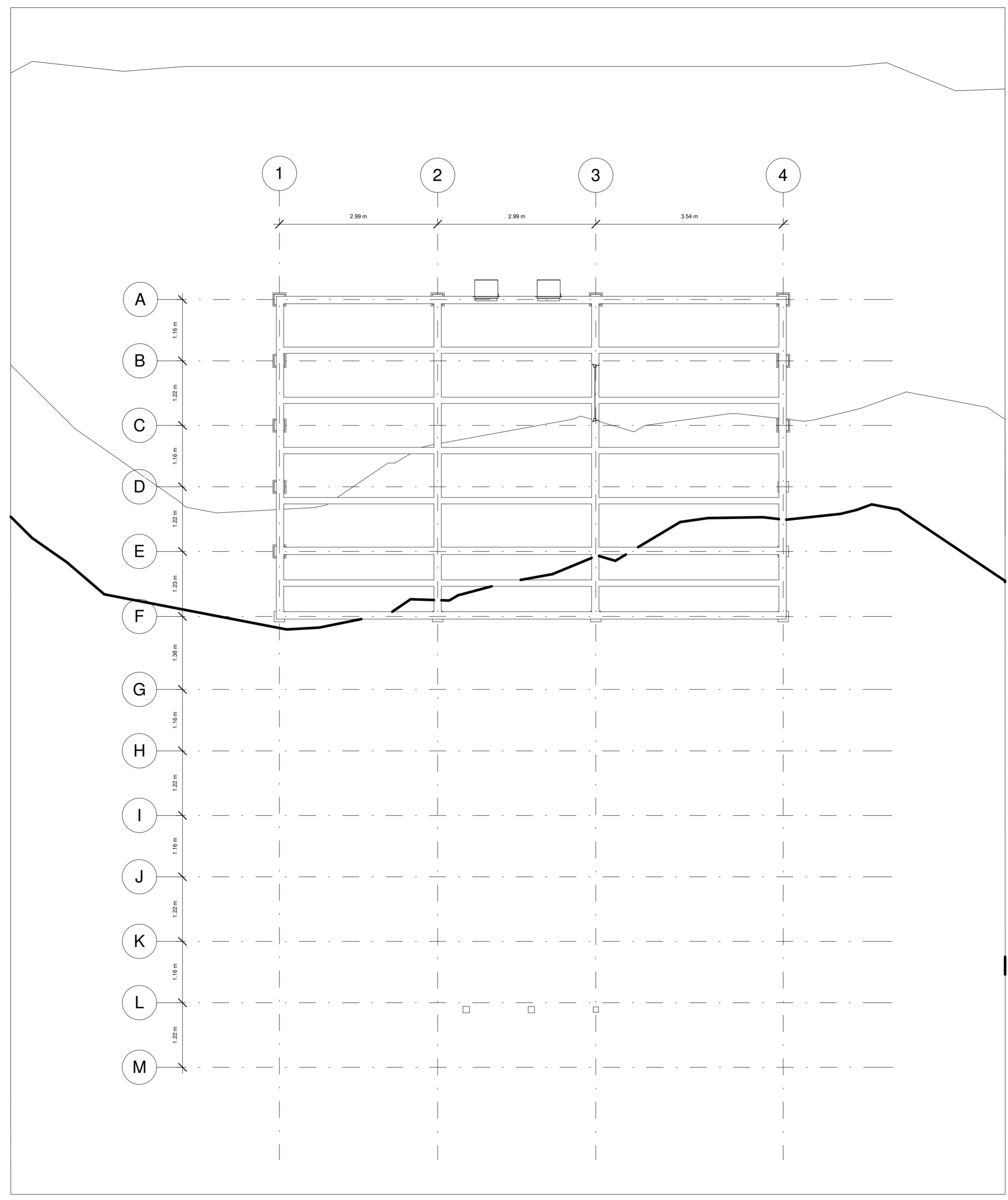


CIMENTACION


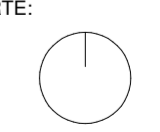


PRIMERA PLANTA

PLANO No. E-002	DE:
FACULTAD DE ARQUITECTURA	
PROYECTO: NASÉS VIVIENDA RURAL INDIGENA	
OBSERVACIONES: _____ _____ _____ _____	
MODIFICACIONES:	FECHA:
DOCENTE TITULAR: _____	
ESTUDIANTE: _____	
TUTOR REPRESENTACIÓN: _____	
TUTOR ESTRUCTURAL: _____	
CONTIENE: PRIMERA PLANTA	
DIBUJANTE: _____	
FECHA: JULIO 12 DE 2020	
ESCALA: 1 : 50	
REVISION No:	NORTE:
PLANO No. E-002	DE:



SEGUNDA PLANTA

PLANO No. E-006	DE:
	
FACULTAD DE ARQUITECTURA	
PROYECTO:	
<p>NASÉS VIVIENDA RURAL INDIGENA</p>	
OBSERVACIONES:	
<hr/> <hr/> <hr/> <hr/> <hr/> <hr/>	
MODIFICACIONES:	FECHA:
DOCENTE TITULAR:	
<hr/>	
ESTUDIANTE:	
TUTOR REPRESENTACIÓN:	
<hr/>	
TUTOR ESTRUCTURAL:	
<hr/>	
CONTIENE:	
SEGUNDA PLANTA	
DIBUJANTE:	
FECHA:	
04/20/20	
ESCALA:	
1 : 50	
REVISION No:	NORTE:
	
PLANO No. E-006	DE:



UNIVERSIDAD La Gran Colombia

FACULTAD DE ARQUITECTURA

PROYECTO NASÉS VIVIENDA RURAL INDÍGENA

BOGOTÁ 2020

CONVENCIONES

MODIFICACIONES FECHA

DOCENTE TITULAR:

ESTUDIANTES:

TUTOR REPRESENTACIÓN

TUTOR ESTRUCTURAL

V.B. Ing. XXX

PLANOS DE REFERENCIA

- 1. PLANO_REF
- 2. PLANO_REF

V.º DE APROBACIÓN

V.º AL RESPONSABLE

ASESOR DE OBRA

CONTIENE

MODELO 1 PLANTA DE CUBIERTAS

ESCALA 1:50

FECHA JUNIO 11 DE 2020

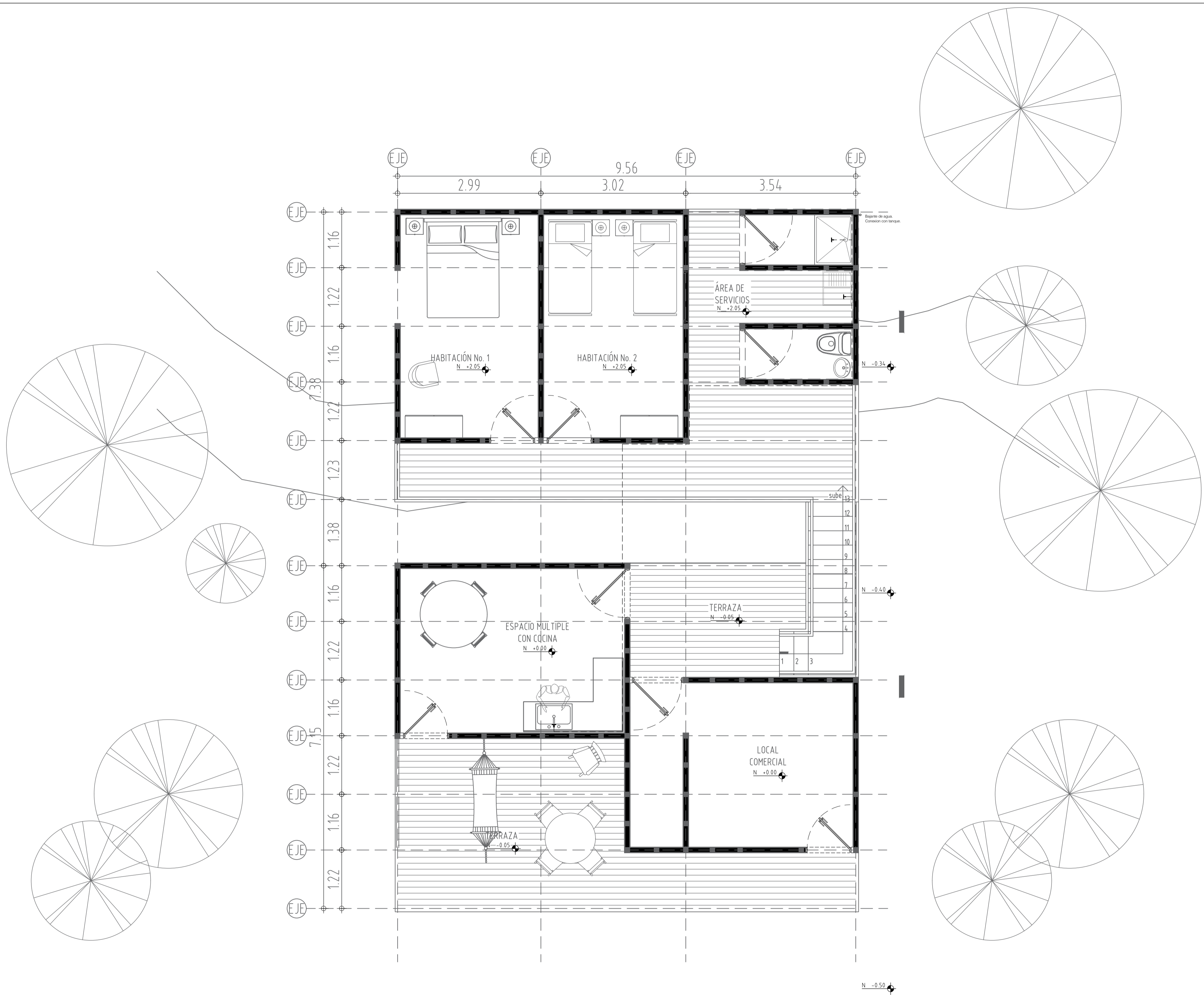
ARCHIVO

FECHA COPIA JUNIO 11 DE 2020

DIBUJO

ELABORACIÓN

PLANO: I-001 A-003



PLANTA ARQUITECTÓNICA - Red hidráulica.
 ESC. 1:50



UNIVERSIDAD La Gran Colombia

FACULTAD DE ARQUITECTURA

PROYECTO NASÉS VIVIENDA RURAL INDÍGENA

BOGOTÁ 2020

CONVENCIONES

MODIFICACIONES FECHA

DOCENTE TITULAR:

ESTUDIANTES:

TUTOR REPRESENTACIÓN

TUTOR ESTRUCTURAL

V'B' Ing. XXX

PLANOS DE REFERENCIA

- 1. PLANO_REF
- 2. PLANO_REF

V'B' RESPONSABLE

V'B' RESPONSABLE

ASISTENTE

CONTIENE

MODELO 1 RED SANITARIA

ESCALA 1:50

FECHA JUNIO 11 DE 2020

ARCHIVO

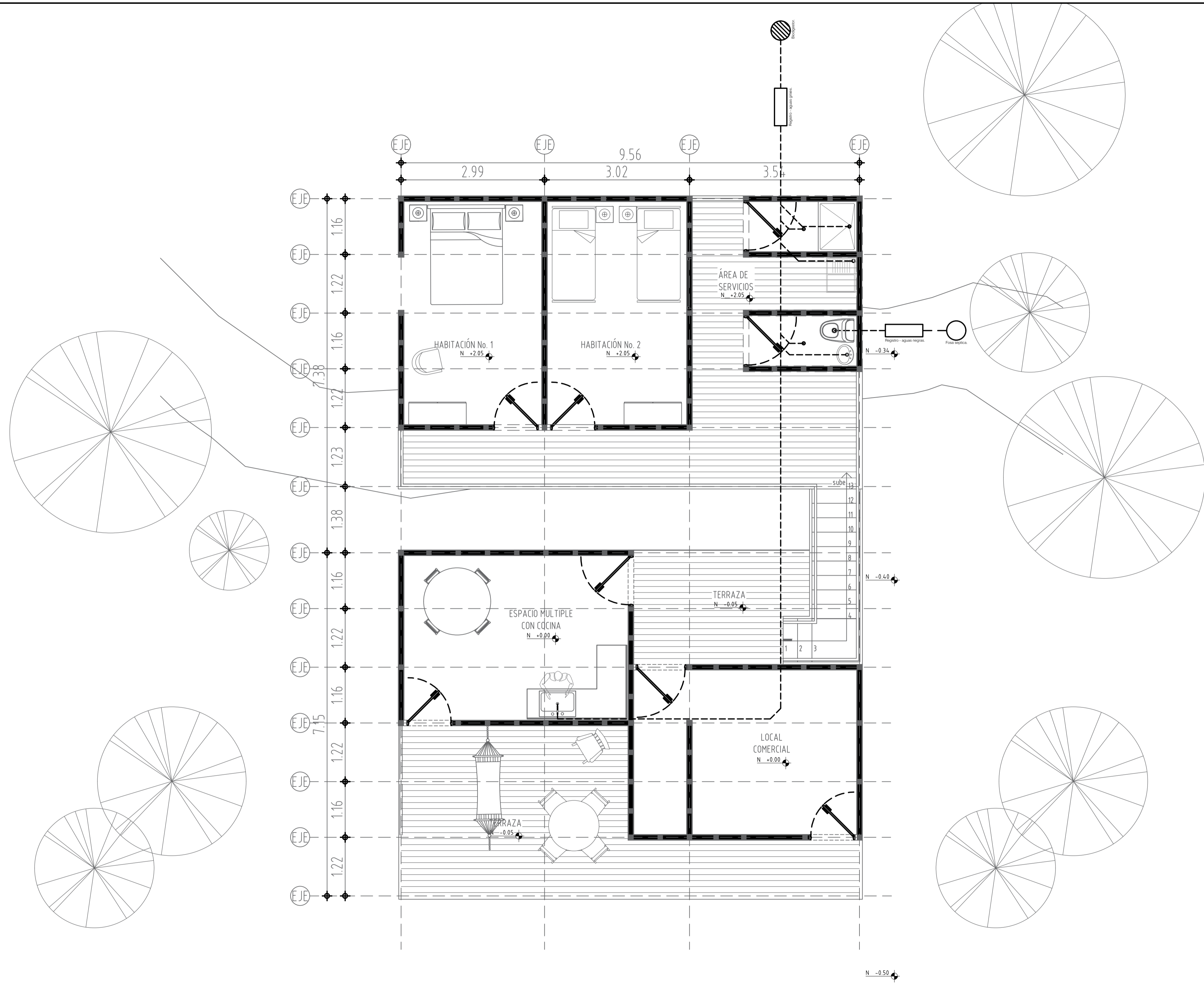
FECHA COPIA JUNIO 11 DE 2020

DIBUJO

ELABORACIÓN

PLANO

I-002 A-003



PLANTA ARQUITECTÓNICA - Red sanitaria.

ESC. 1:50



UNIVERSIDAD La Gran Colombia

FACULTAD DE ARQUITECTURA

PROYECTO NASÉS VIVIENDA RURAL INDÍGENA

BOGOTÁ 2020

CONVENCIONES

MODIFICACIONES FECHA

DOCENTE TITULAR:

ESTUDIANTES:

TUTOR REPRESENTACIÓN

TUTOR ESTRUCTURAL

V.B. Ing. XXX

PLANOS DE REFERENCIA
1. PLANO_REF
2. PLANO_REF

V.B. ARQUITECTO

V.B. RESPONSABLE

ASISTENTE

CONTIENE

RED ELÉCTRICA

ESCALA 1:50

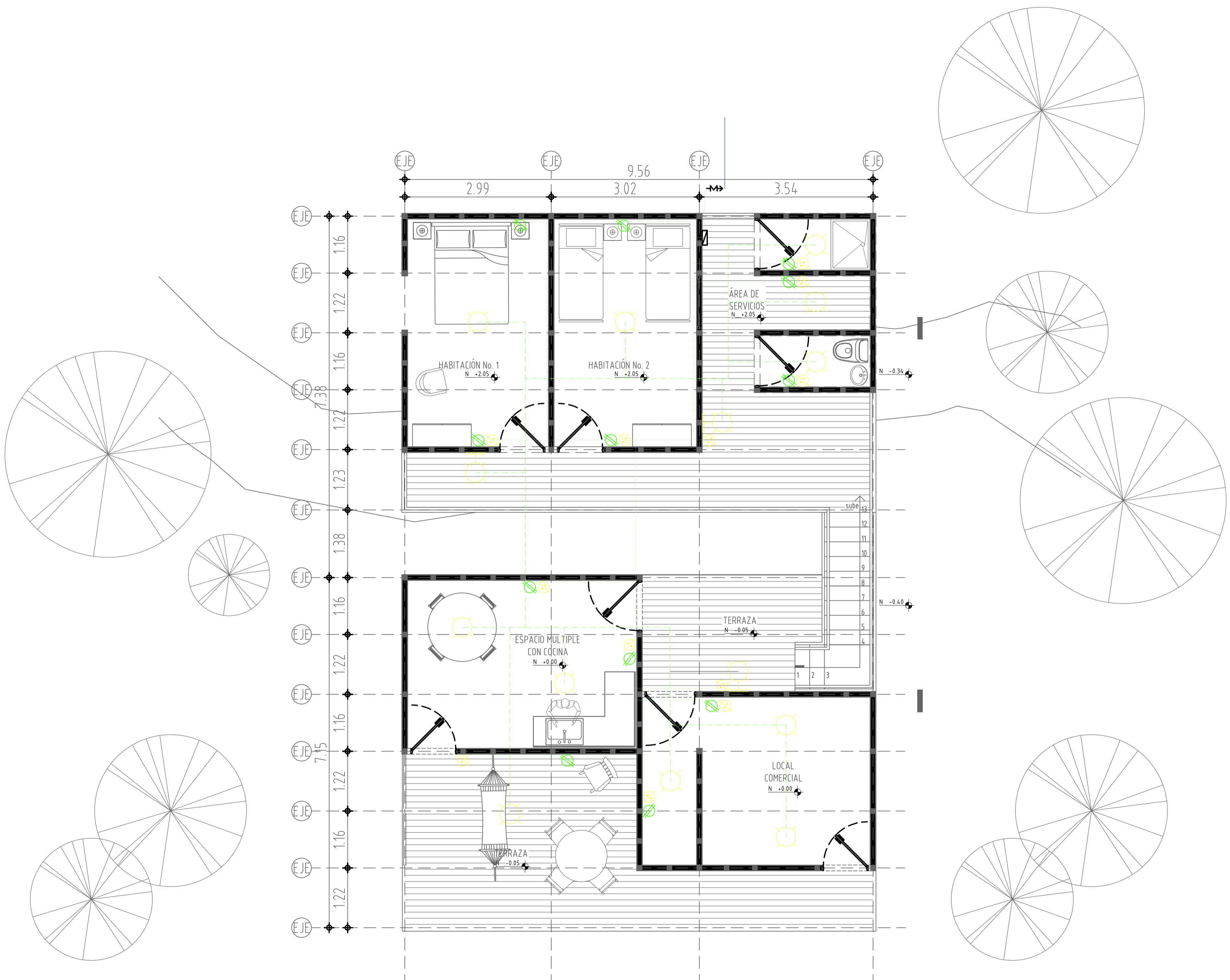
FECHA JUNIO 11 DE 2020

ARCHIVO

FECHA COPRA JUNIO 11 DE 2020

DIBUJO ELABORACIÓN

PLANO I-003 A-003



PLANTA ARQUITECTÓNICA
ESC. 1:50



IMA

Tierra en lengua
Pijao.

Área total : 145.70 m²
Circulaciones: 32.84 m²



UNIVERSIDAD
La Gran Colombia

FACULTAD DE ARQUITECTURA

PROYECTO
NASÉS
VIVIENDA RURAL INDÍGENA

BOGOTÁ 2020

CONVENCIONES

MODIFICACIONES FECHA

DOCENTE TITULAR:

ESTUDIANTES:

TUTOR REPRESENTACIÓN

TUTOR ESTRUCTURAL

V'B' Ing. XXX

PLANOS DE REFERENCIA

- 1. PLANO_REF
- 2. PLANO_REF

V' B' ARQUITECTO

V' B' RESPONSABLE

ARQUITECTO

CONTIENE
MODELO 1
PLANTA PRIMER PISO

ESCALA
1:50

FECHA
JUNIO 11 DE 2020

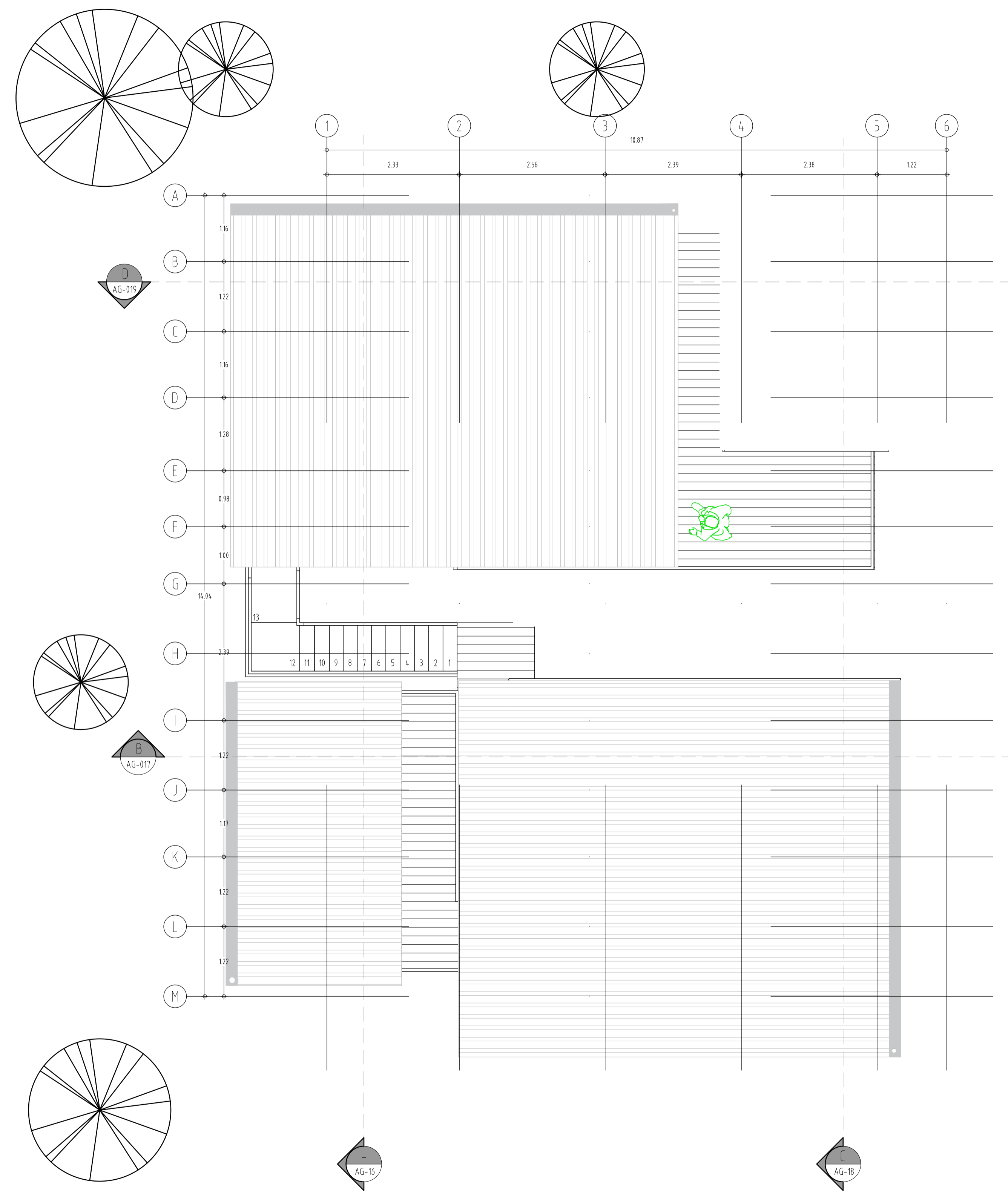
ARCHIVO

FECHA COPIA
JUNIO 11 DE 2020

DIBUJO

ELABORACIÓN

PLANO: A-002





UNIVERSIDAD
La Gran Colombia

FACULTAD DE ARQUITECTURA

PROYECTO
NASÉS
VIVIENDA RURAL INDÍGENA

BOGOTÁ 2020

CONVENCIONES

MODIFICACIONES FECHA

DOCENTE TITULAR:

ESTUDIANTES:

TUTOR REPRESENTACIÓN

TUTOR ESTRUCTURAL

V'B' Ing. XXX

PLANOS DE REFERENCIA

- 1. PLANO_REF
- 2. PLANO_REF

V'B' ARQUITECTO

V'B' PROPIETARIO

V'B' RESPONSABLE

V'B' AL CONSTRUCTOR

ARQUITECTO

ARQUITECTO

CONTIENE

MODELO 1
PLANTA PRIMER PISO

ESCALA

FECHA

1:50

JUNIO 11 DE 2020

ARCHIVO

FECHA COPIA

DIBUJO

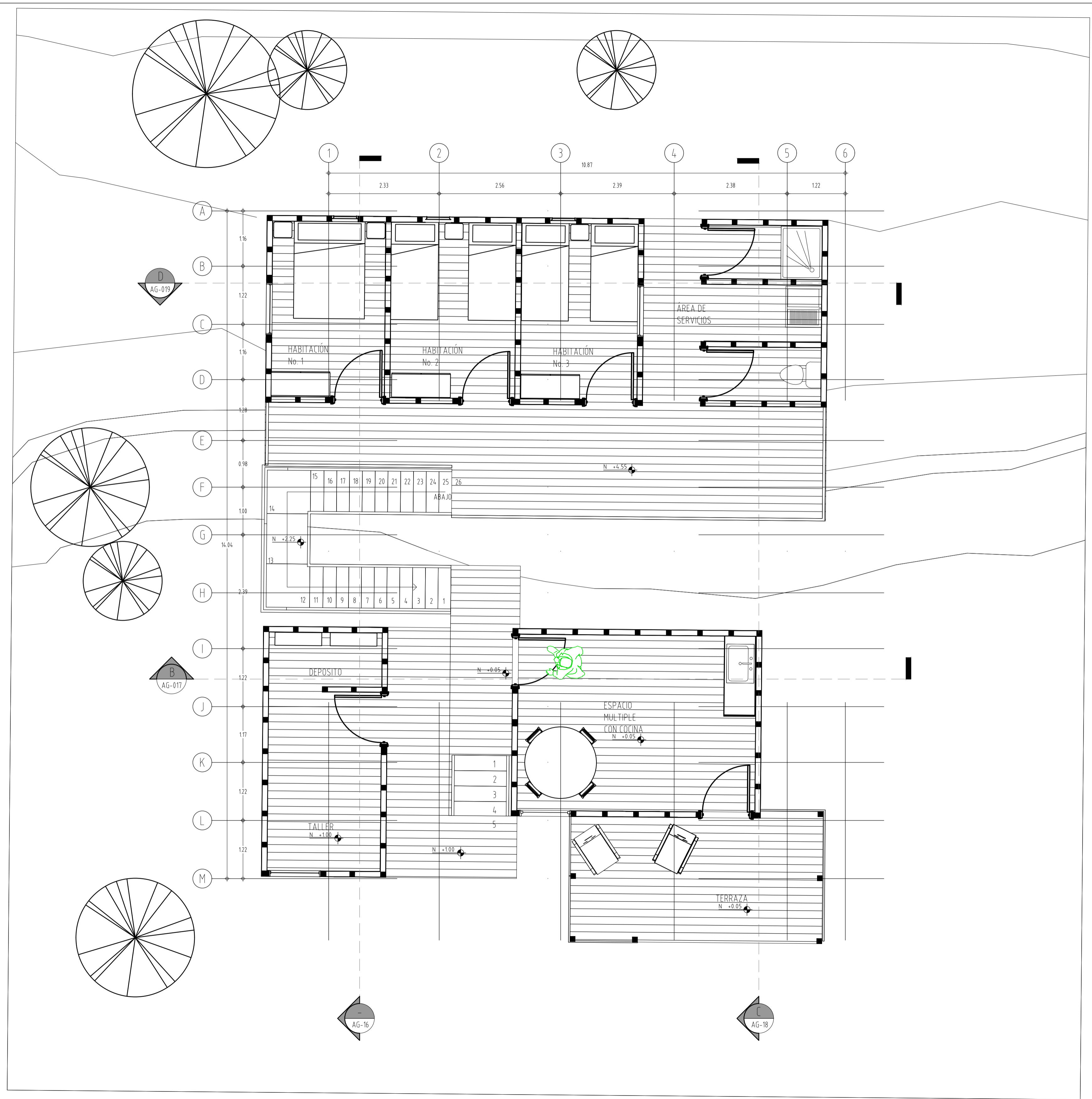
ELABORACIÓN

PLANO:

DE

A-001

A-006

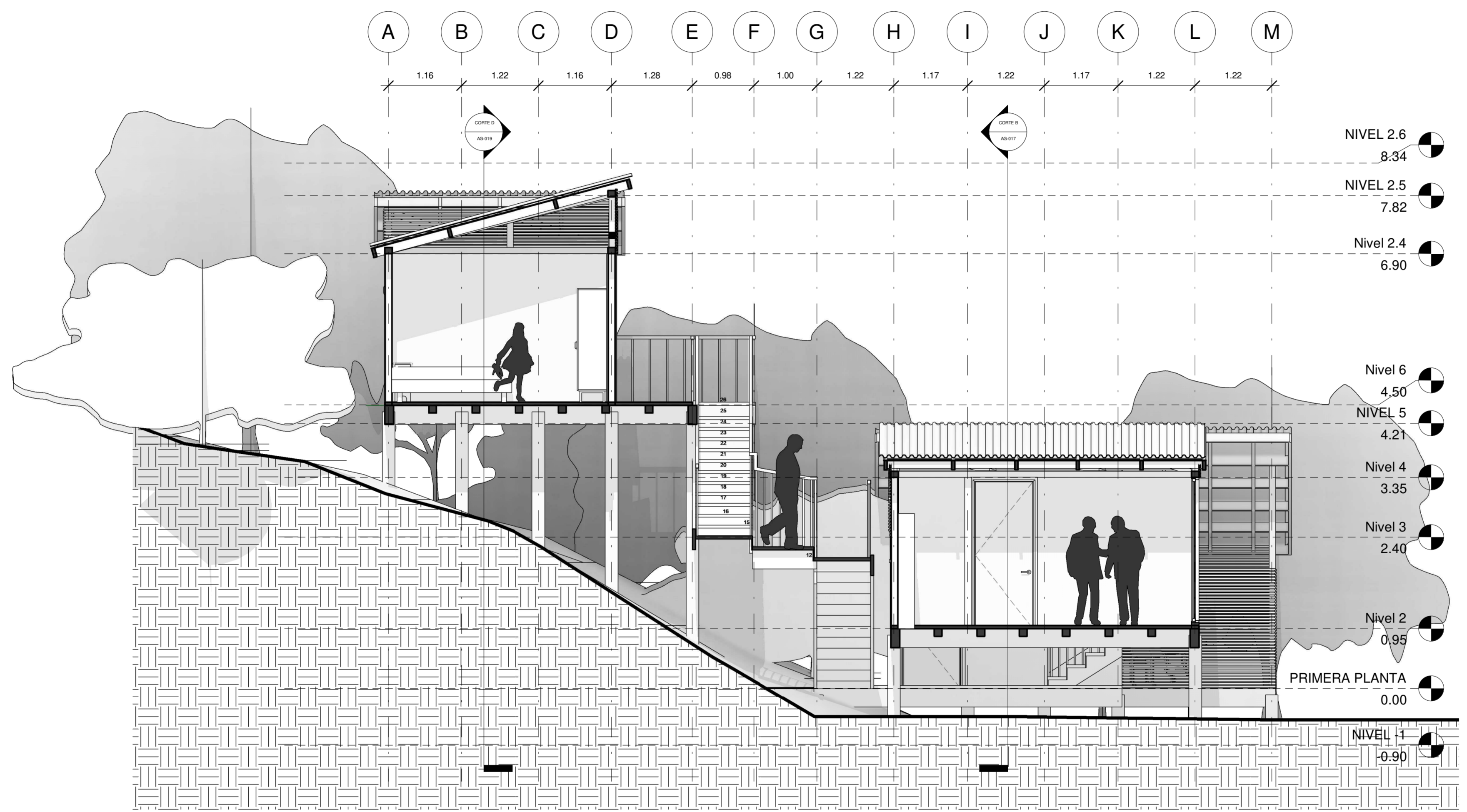


D
AG-019

B
AG-017

AG-16

C
AG-18



1 CORTE A
1 : 50



FACULTAD DE ARQUITECTURA

PROYECTO:

NASÉS
VIVIENDA RURAL INDIGENA

OBSERVACIONES:

Blank lines for observations.

MODIFICACIONES:

FECHA:

DOCENTE TITULAR:

ESTUDIANTE:

TUTOR REPRESENTACIÓN:

TUTOR ESTRUCTURAL:

CONTIENE:

CORTE B

FECHA:

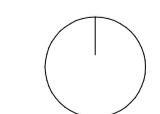
04/06/20

ESCALA:

1 : 50

REVISION No:

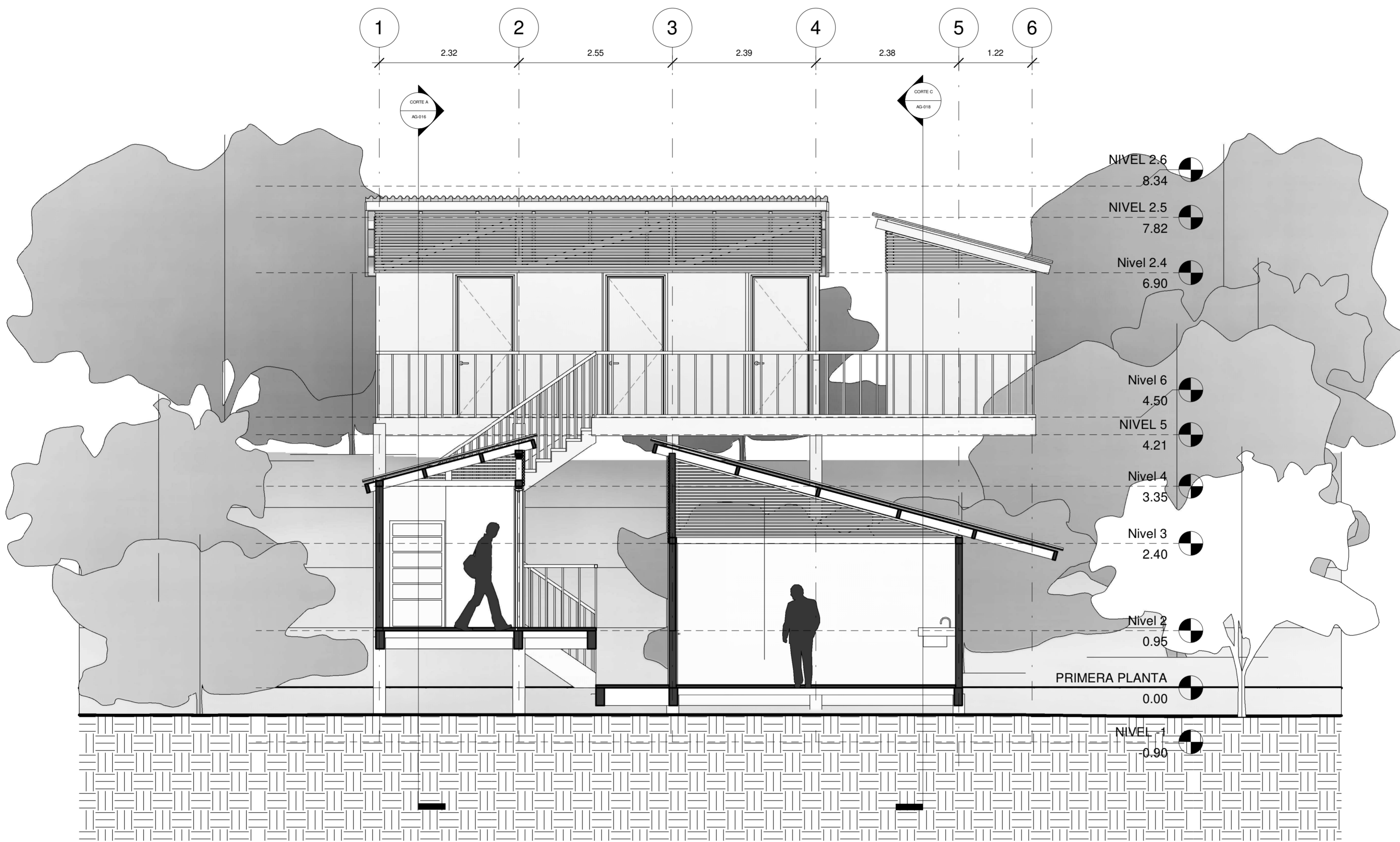
NORTE:



PLANO No.

AG-017

DE:



1 CORTE B
1 : 50



FACULTAD DE ARQUITECTURA

PROYECTO:
**NASÉS
VIVIENDA RURAL INDIGENA**

OBSERVACIONES:

MODIFICACIONES: FECHA:

DOCENTE TITULAR:

ESTUDIANTE:

TUTOR REPRESENTACIÓN:

TUTOR ESTRUCTURAL:

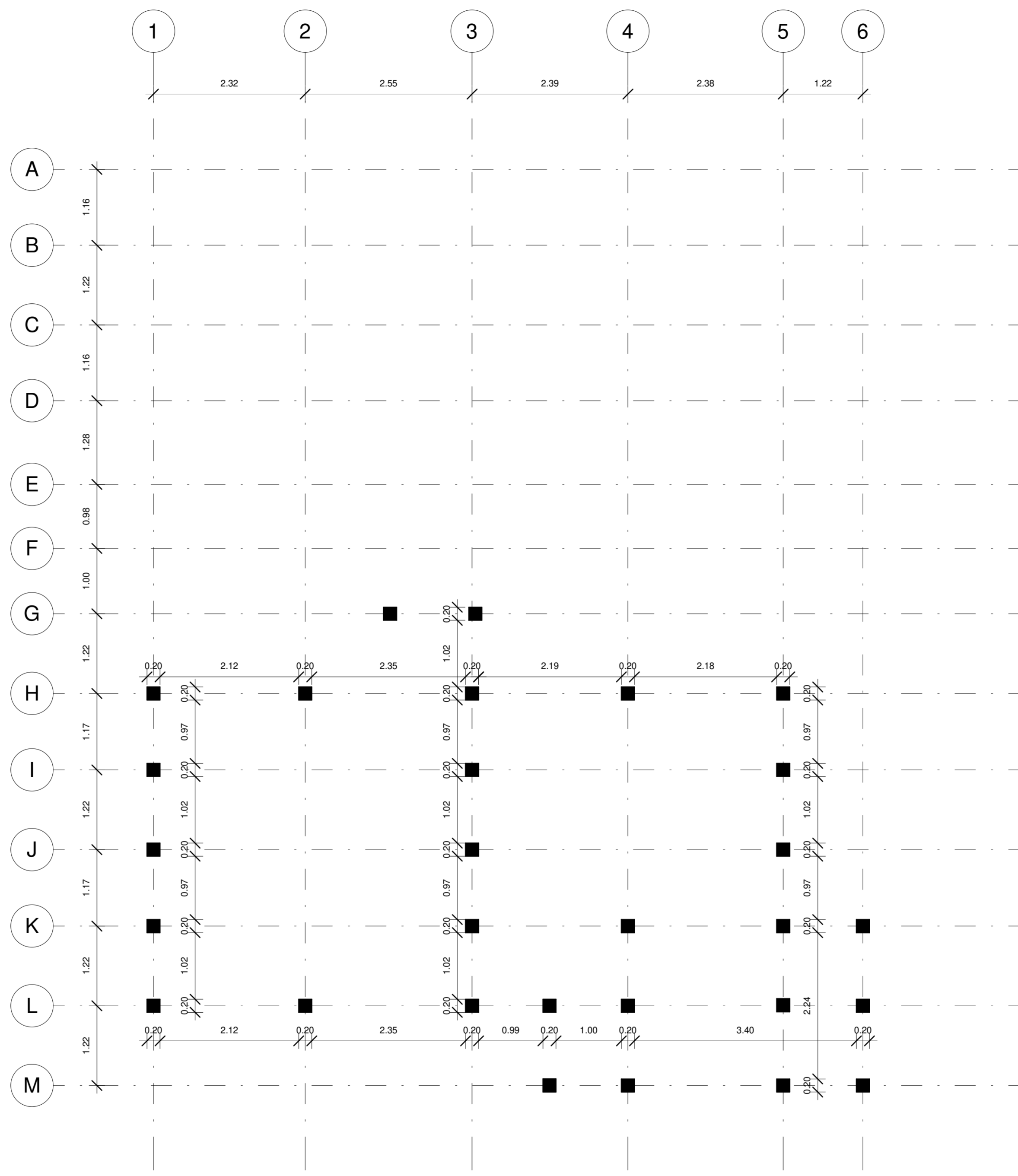
CONTIENE:
**CIMENTACION
PLANTA 1**

FECHA: 04/20/20

ESCALA: 1 : 50

REVISION No: NORTE:

PLANO No. E-006 DE:



CIMENTACION PLANTA 1



FACULTAD DE ARQUITECTURA

PROYECTO:
NASÉS
VIVIENDA RURAL INDIGENA

OBSERVACIONES:

MODIFICACIONES: FECHA:

DOCENTE TITULAR:

ESTUDIANTE:

TUTOR REPRESENTACIÓN:

TUTOR ESTRUCTURAL:

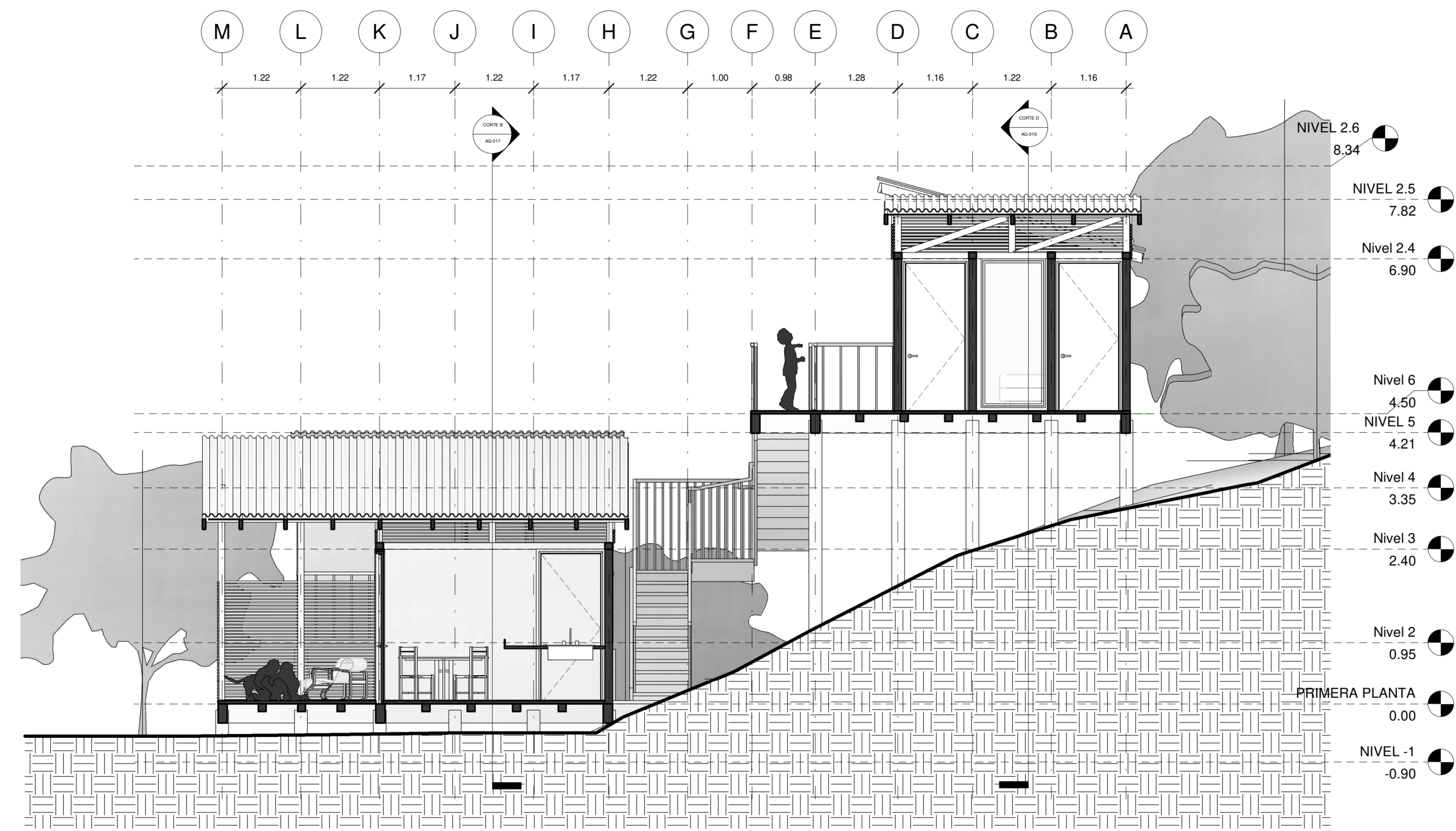
CONTIENE:
CORTE C

FECHA:

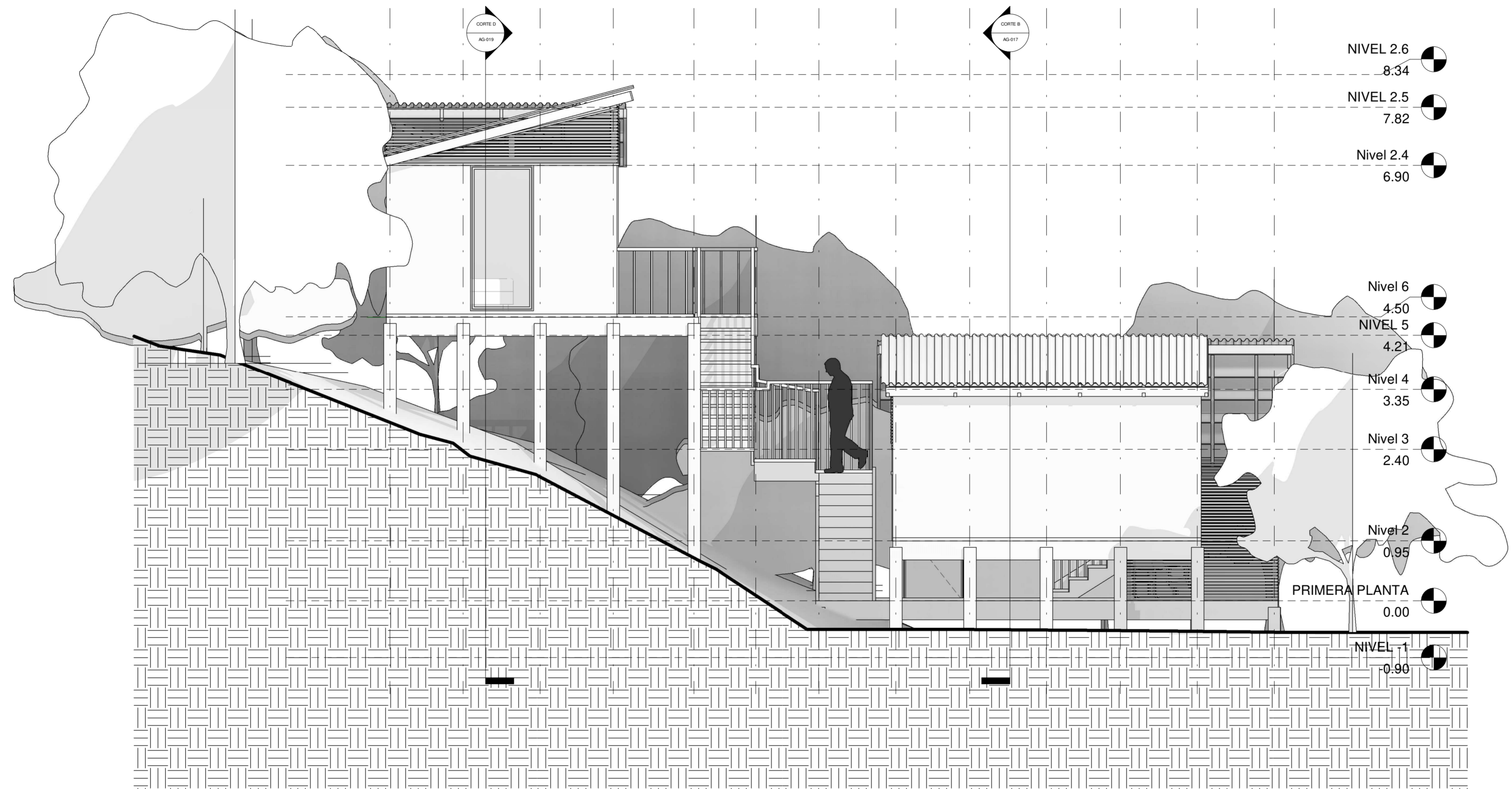
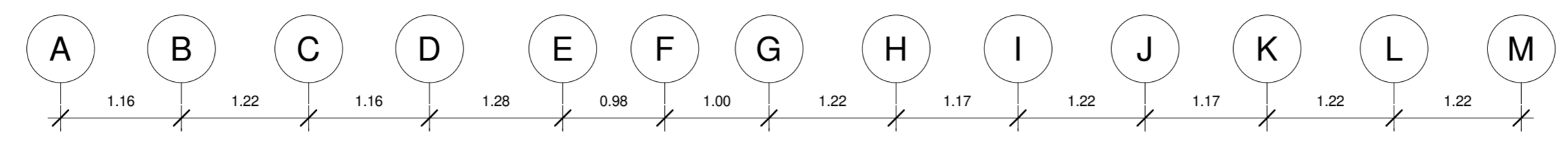
ESCALA: 1 : 50

REVISION No: NORTE:

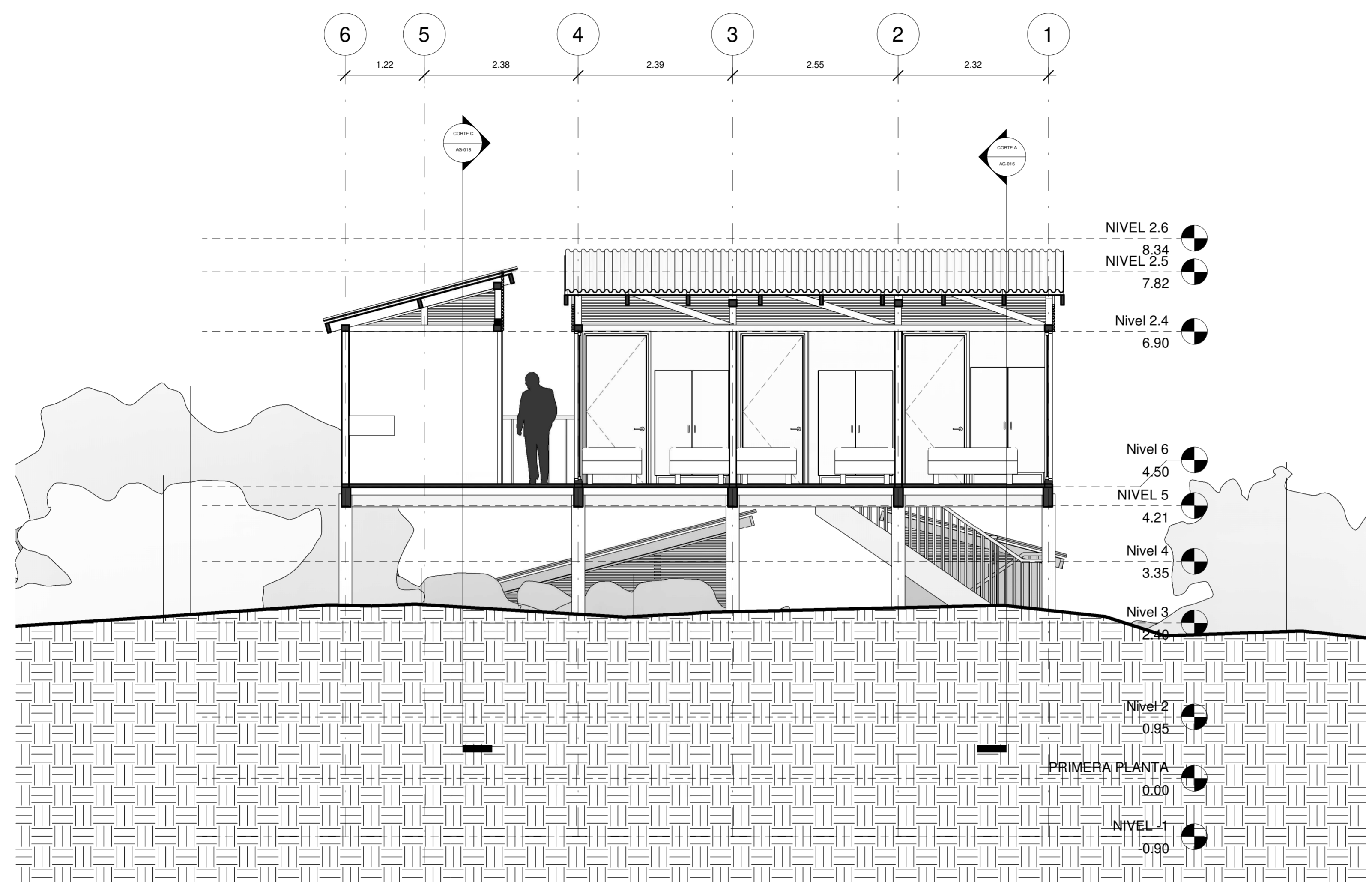
PLANO No. AG-018 DE:



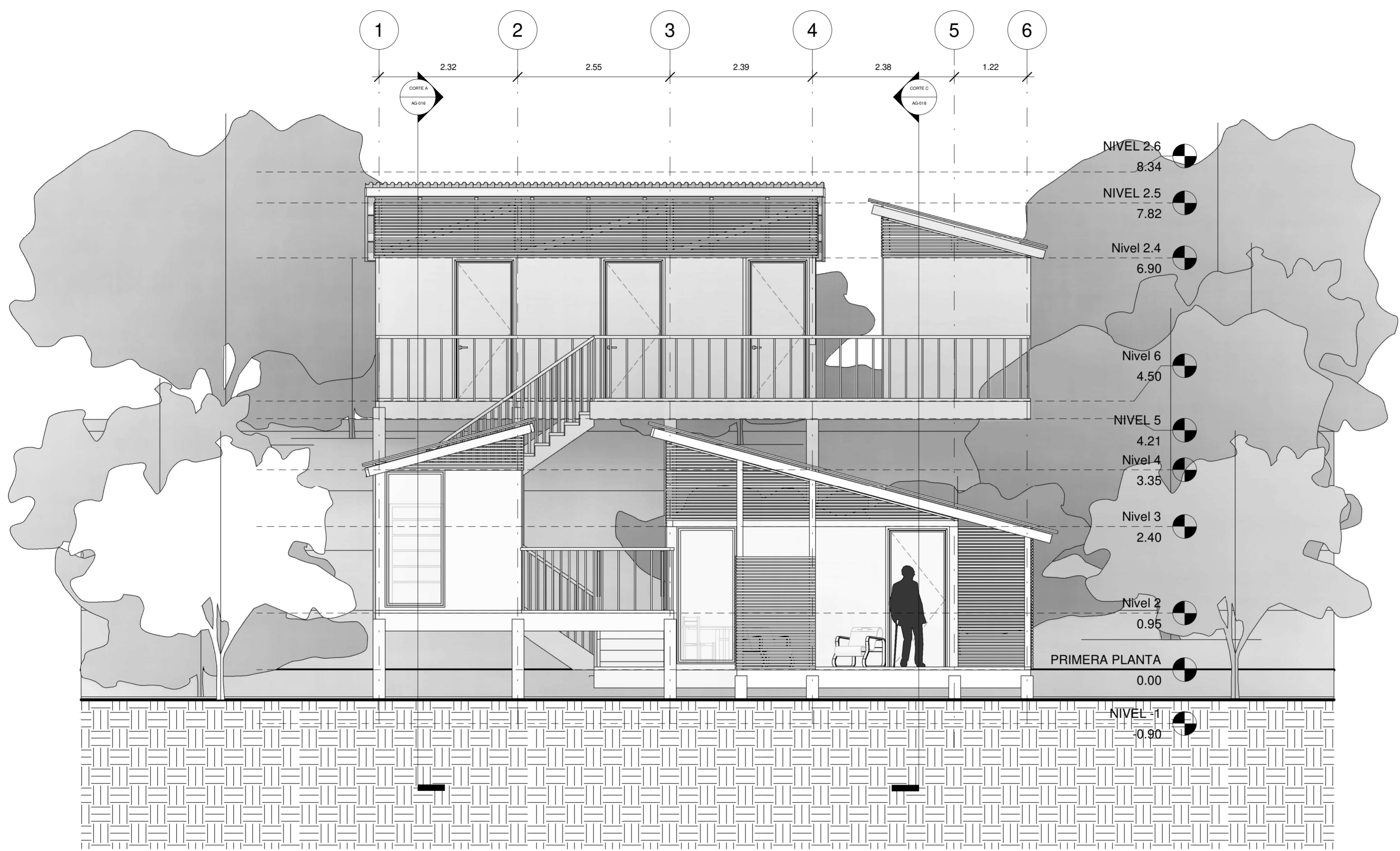
1 CORTE C
1 : 50



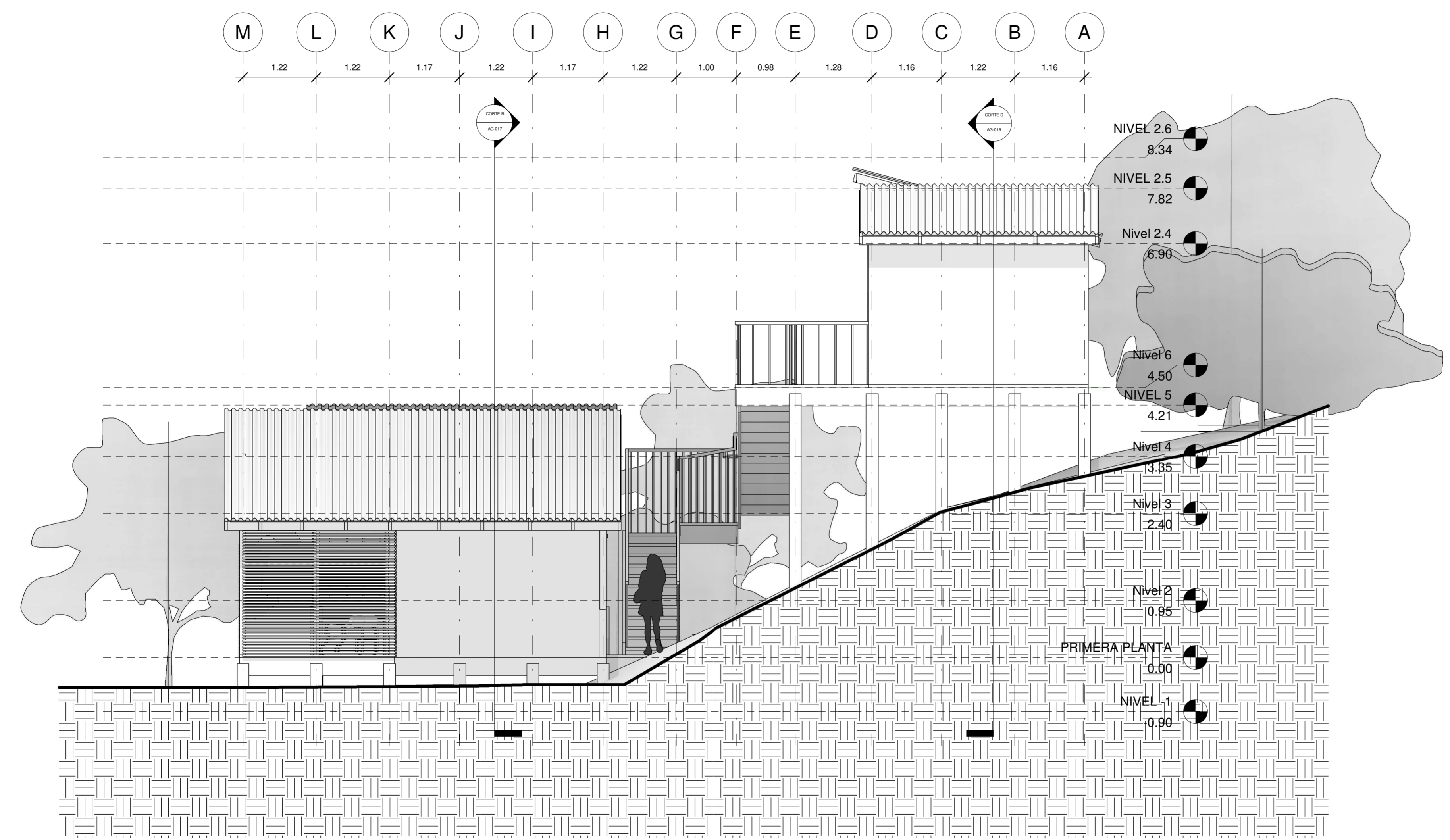
1 FACHADA DERECHA
1 : 50



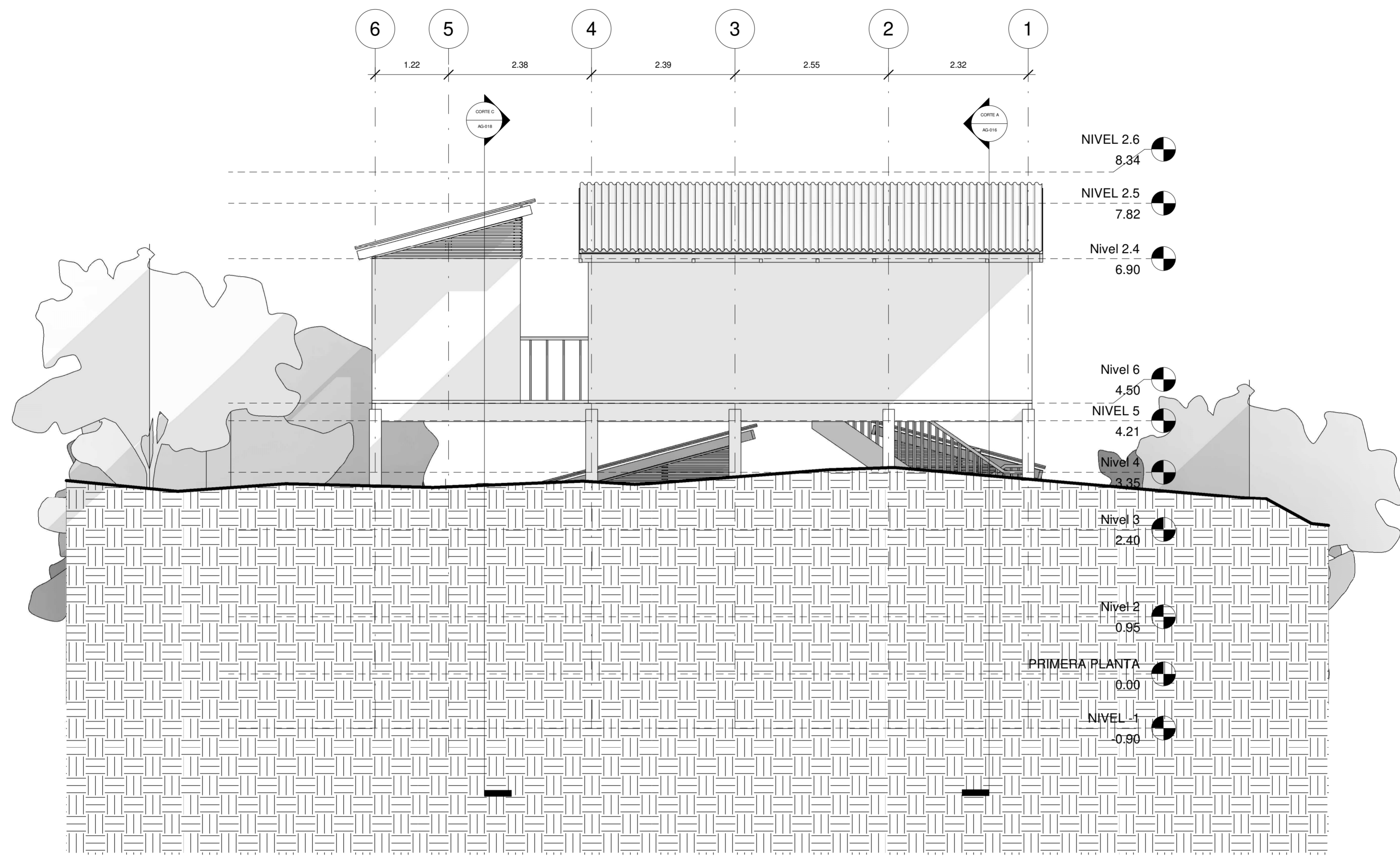
1 CORTE D
1 : 50



1 FACHADA PRINCIPAL
1 : 50



1 FACHADA IZQUIERDA
1 : 50



1 FACHADA POSTERIOR
1 : 50



FACULTAD DE ARQUITECTURA

PROYECTO:
**NASÉS
VIVIENDA RURAL INDIGENA**

OBSERVACIONES:

MODIFICACIONES: FECHA:

DOCENTE TITULAR:

ESTUDIANTE:

TUTOR REPRESENTACIÓN:

TUTOR ESTRUCTURAL:

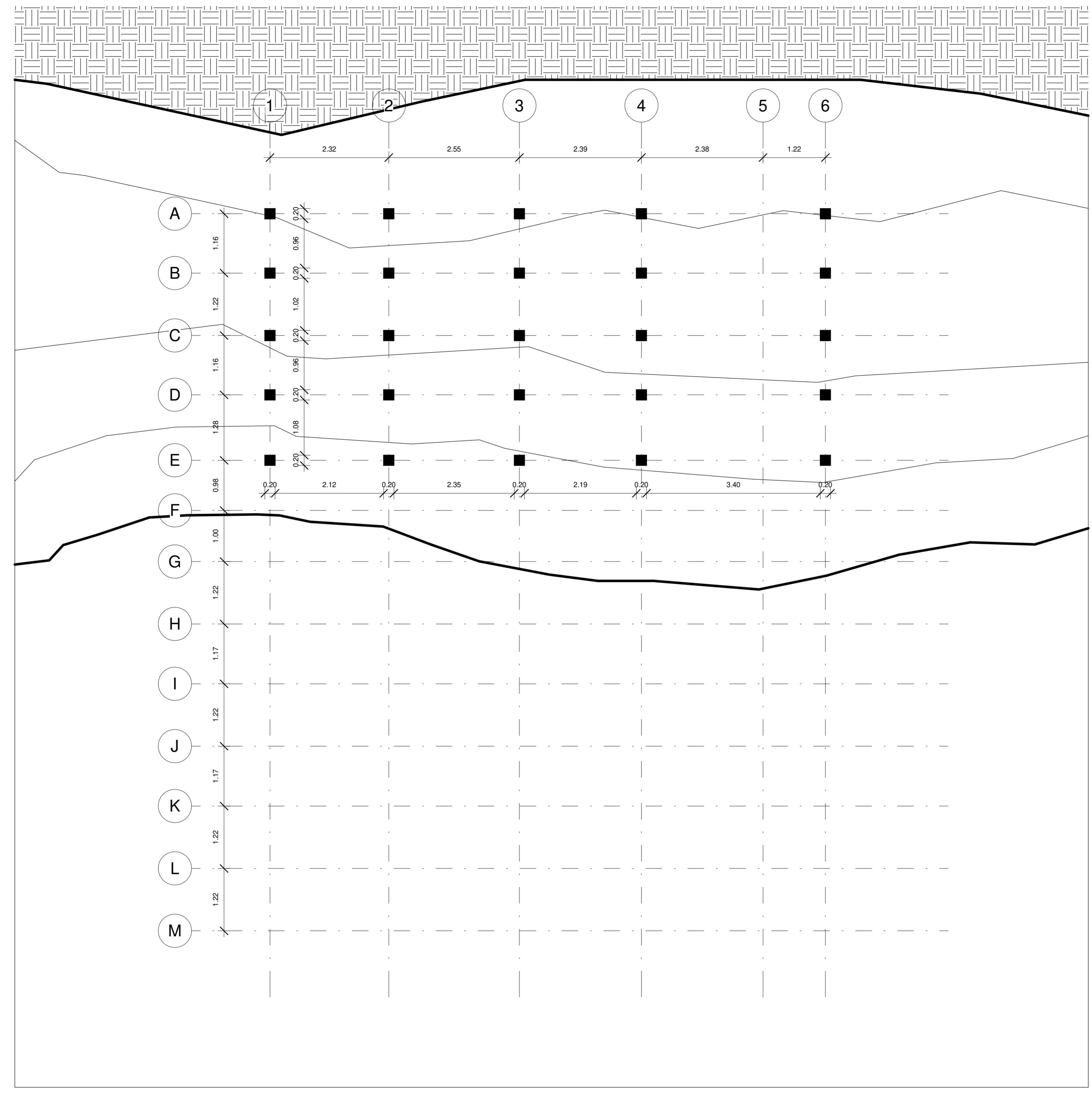
CONTIENE:
**CIMENTACION
PLANTA 2**

FECHA:

ESCALA: 1 : 50

REVISION No: NORTE:

PLANO No. E-007 DE:



CIMENTACION PLANTA 2



FACULTAD DE ARQUITECTURA

PROYECTO:
**NASÉS
VIVIENDA RURAL INDIGENA**

OBSERVACIONES:

MODIFICACIONES: FECHA:

DOCENTE TITULAR:

ESTUDIANTE:

TUTOR REPRESENTACIÓN:

TUTOR ESTRUCTURAL:

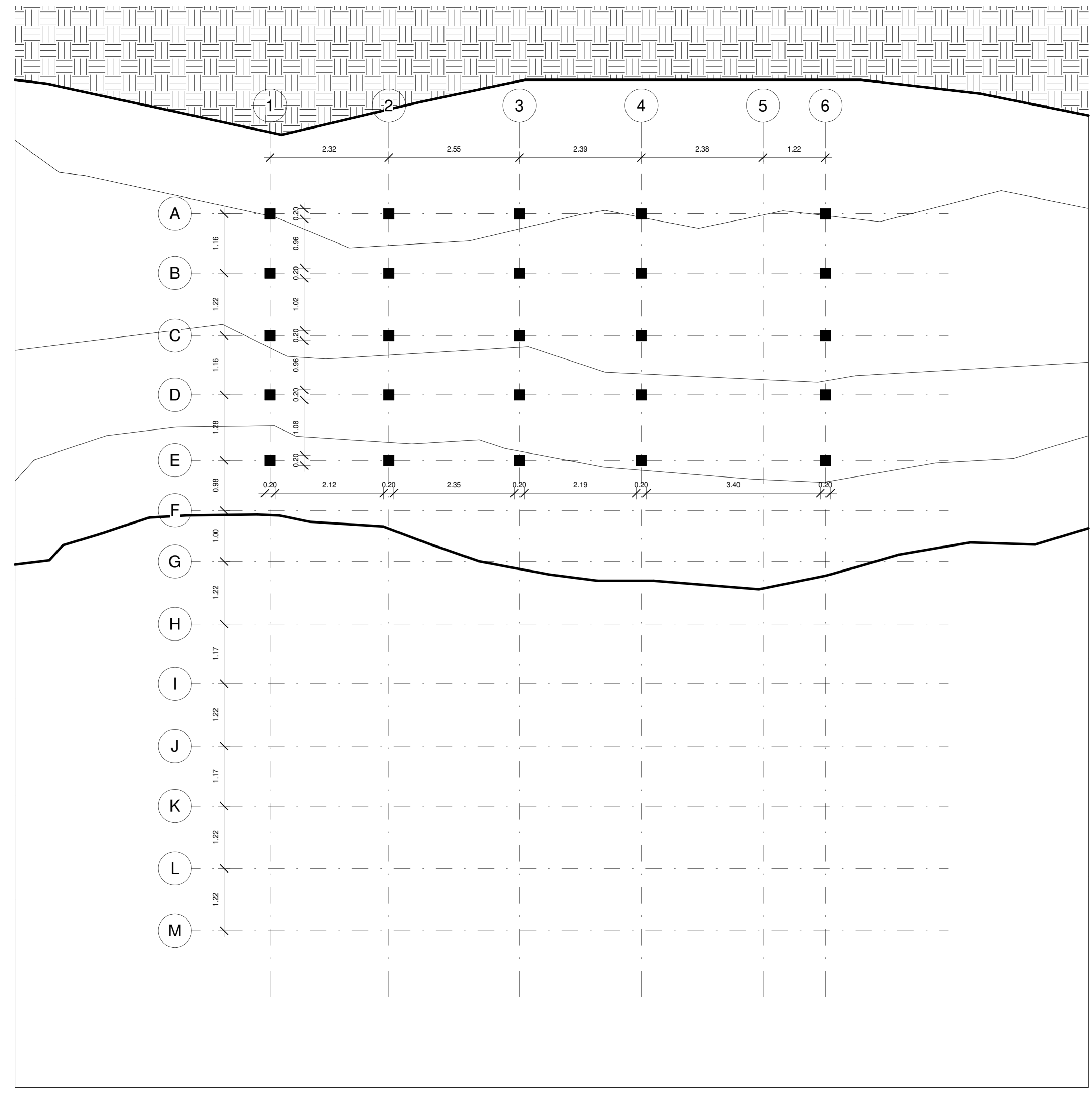
CONTIENE:
**CIMENTACION
PLANTA 2**

FECHA:

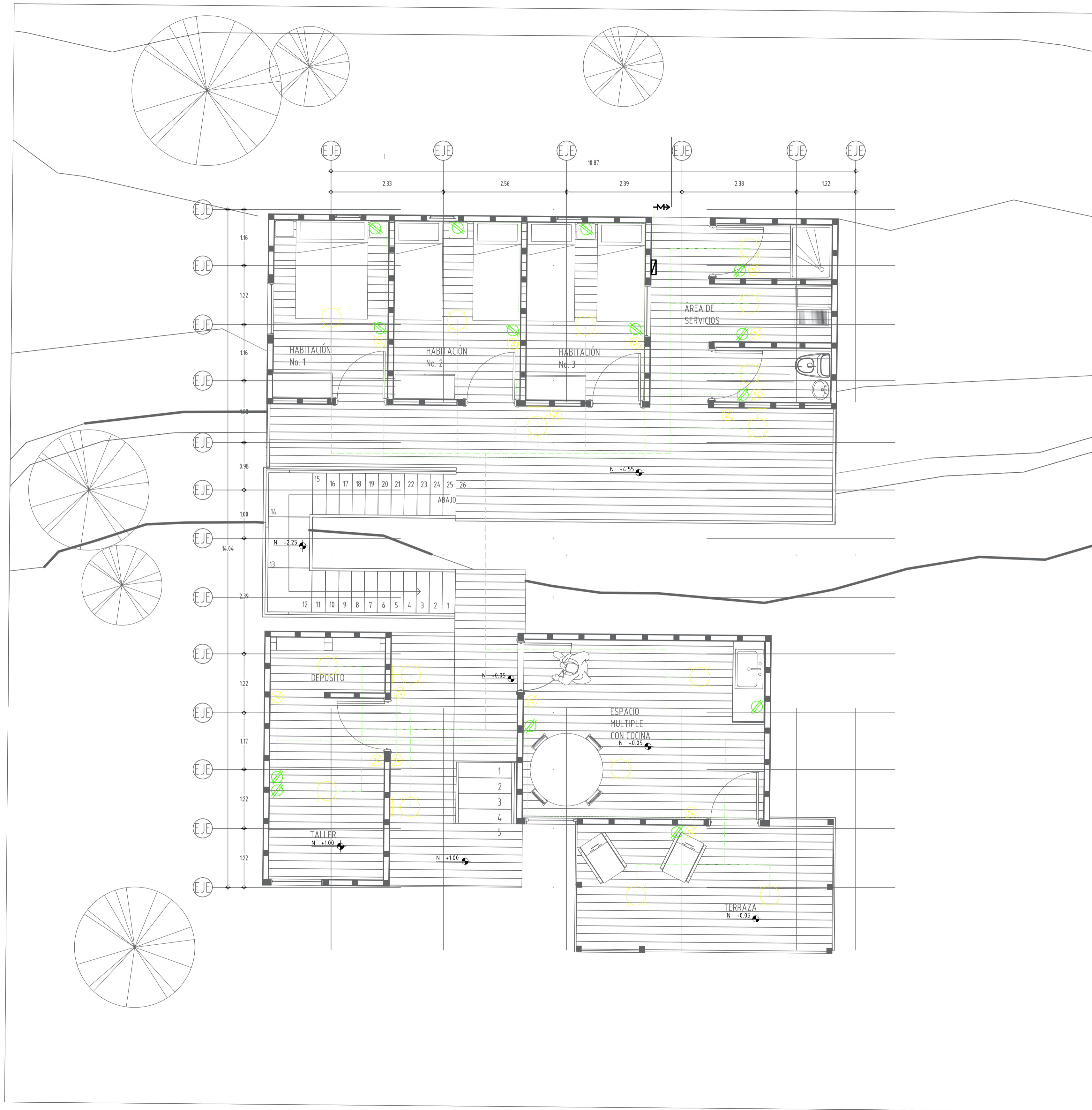
ESCALA: 1 : 50

REVISION No: NORTE:

PLANO No. E-007 DE:



CIMENTACION PLANTA 2



UNIVERSIDAD
La Gran Colombia

FACULTAD DE ARQUITECTURA

PROYECTO
NASÉS
VIVIENDA RURAL INDÍGENA

BOGOTÁ 2020

CONVENCIONES

MODIFICACIONES FECHA

DOCENTE TITULAR:

ESTUDIANTES:

TUTOR REPRESENTACIÓN

TUTOR ESTRUCTURAL

Vº Bº Ing. XXX

PLANOS DE REFERENCIA

- 1. PLANO_REF
- 2. PLANO_REF

Vº Bº ARQUITECTO

Vº Bº RESPONSABLE

ASISTENTE DE DISEÑO

CONTIENE

INSTALACIONES ELÉCTRICAS

ESCALA

1:50

FECHA

JUNIO 11 DE 2020

ARCHIVO

FECHA COPIA

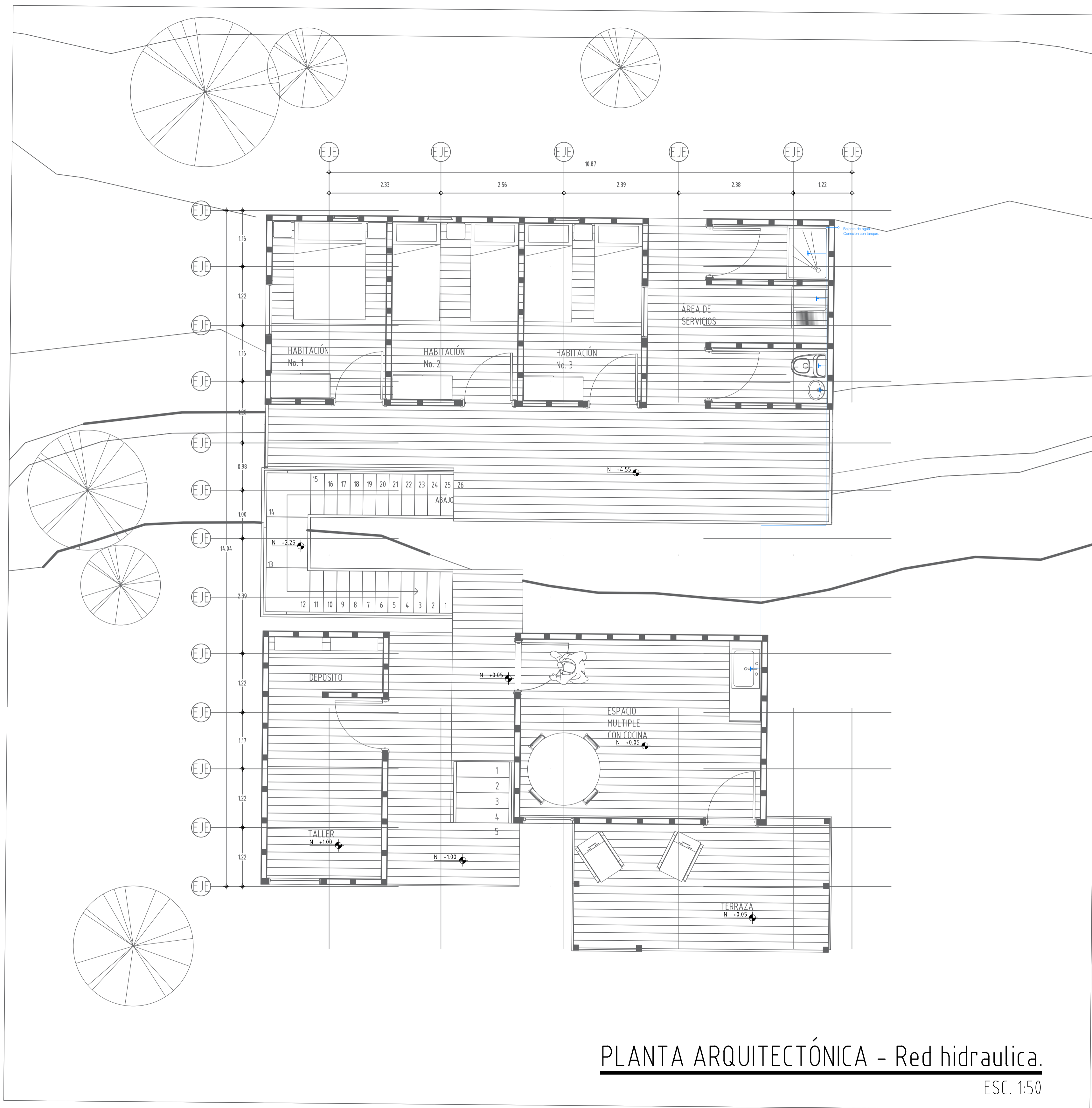
JUNIO 11 DE 2020

DIBUJO

ELABORACIÓN

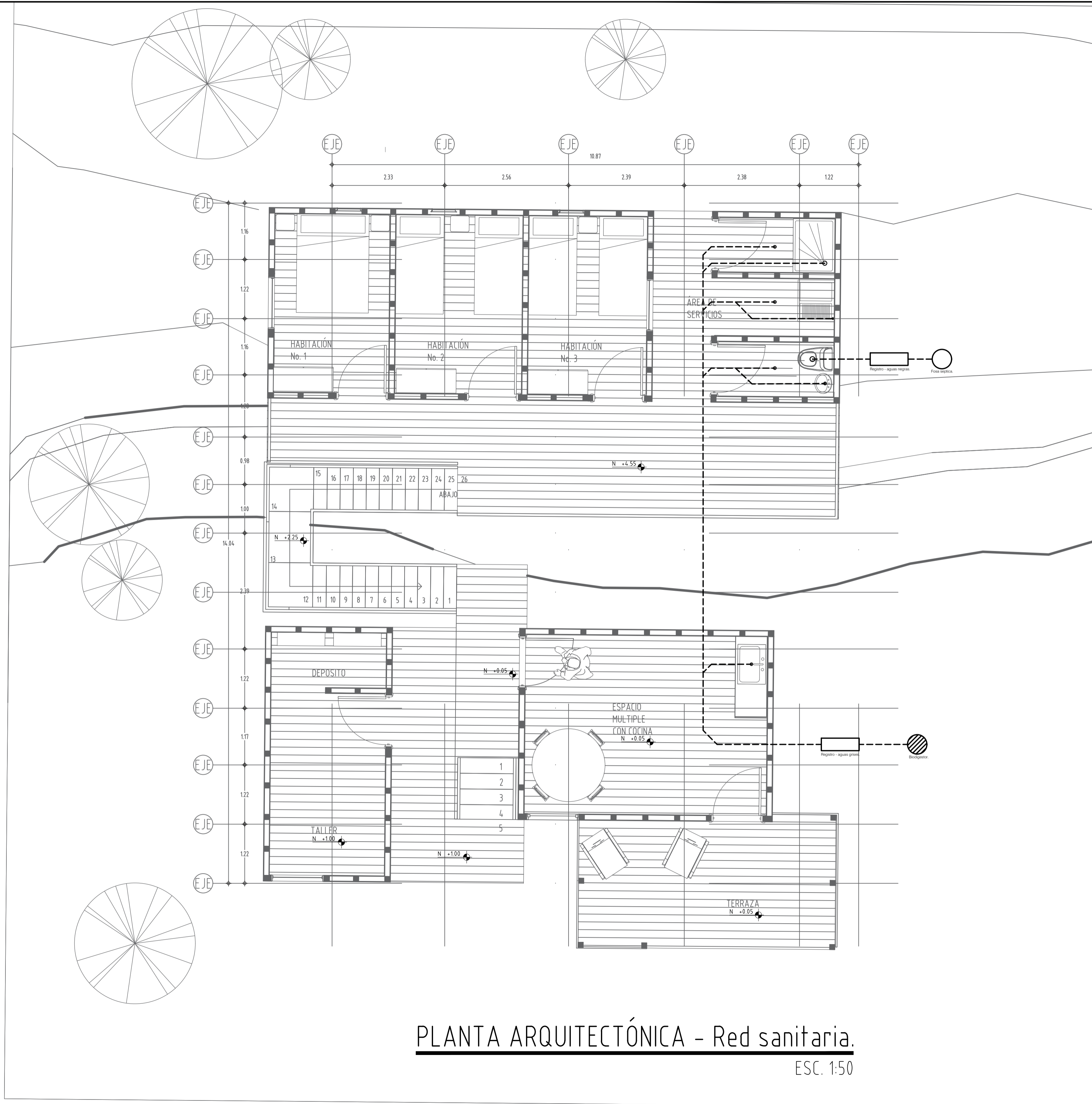
PLANO:

A-003



PLANTA ARQUITECTÓNICA - Red hidraulica.
 ESC. 1:50

A-003	
 UNIVERSIDAD La Gran Colombia	
FACULTAD DE ARQUITECTURA	
PROYECTO: NASÉS VIVIENDA RURAL INDÍGENA	
BOGOTÁ 2020	
CONVENIONES	
MODIFICACIONES	FECHA
DOCENTE TITULAR:	
ESTUDIANTES:	
TUTOR REPRESENTACIÓN	
TUTOR ESTRUCTURAL	
V.B. Ing. XXX	
PLANOS DE REFERENCIA 1. PLANO_REF 2. PLANO_REF	
V.B. ARQUITECTO	V.B. PROYECTANTE
V.B. RESPONSABLE	V.B. AL CONSTRUCTOR
ASESOR EN DISEÑO	ASESOR
CONTIENE	
INSTALACIONES HIDRAULICAS	
ESCALA	FECHA
1:50	JUNIO 11 DE 2020
ARCHIVO	FECHA COPRA
	JUNIO 11 DE 2020
DIBUJO	ELABORACIÓN
A-003	



PLANTA ARQUITECTÓNICA - Red sanitaria.
 ESC. 1:50

