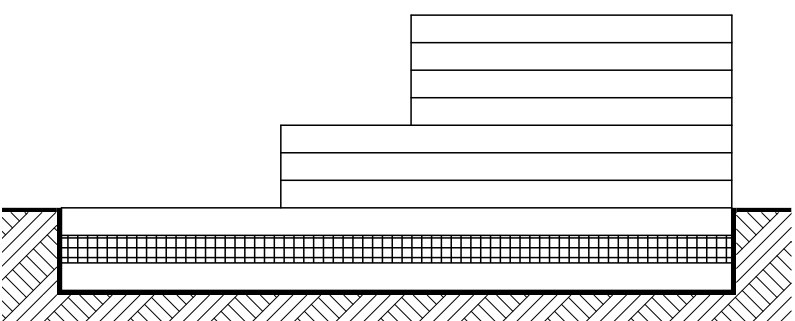
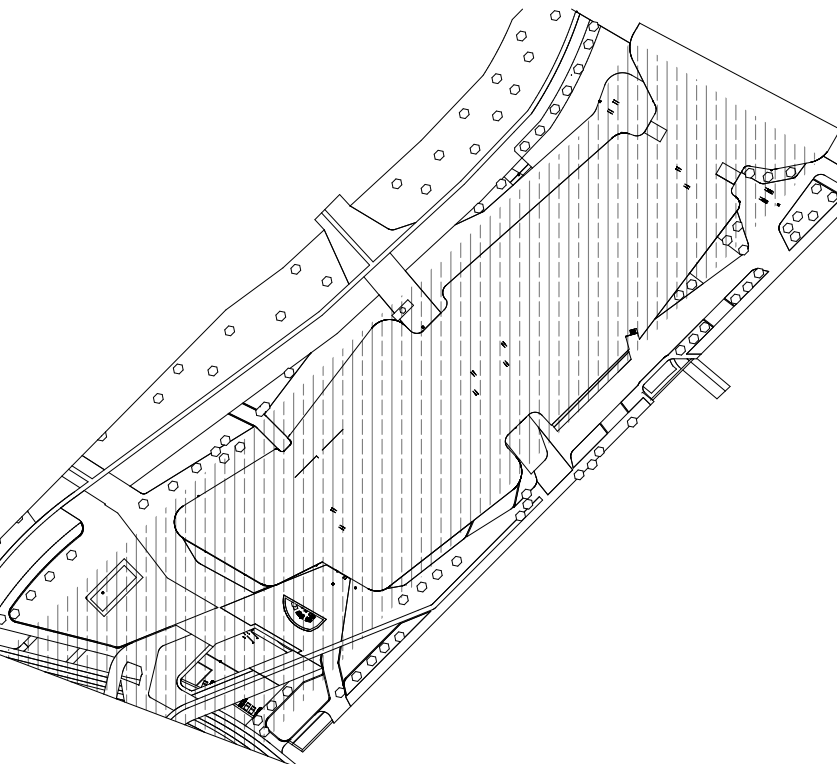


SECCION DE REFERENCIA



PLANTA DE REFERENCIA



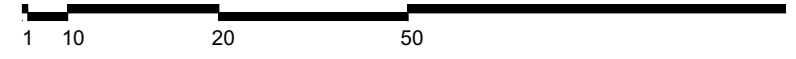
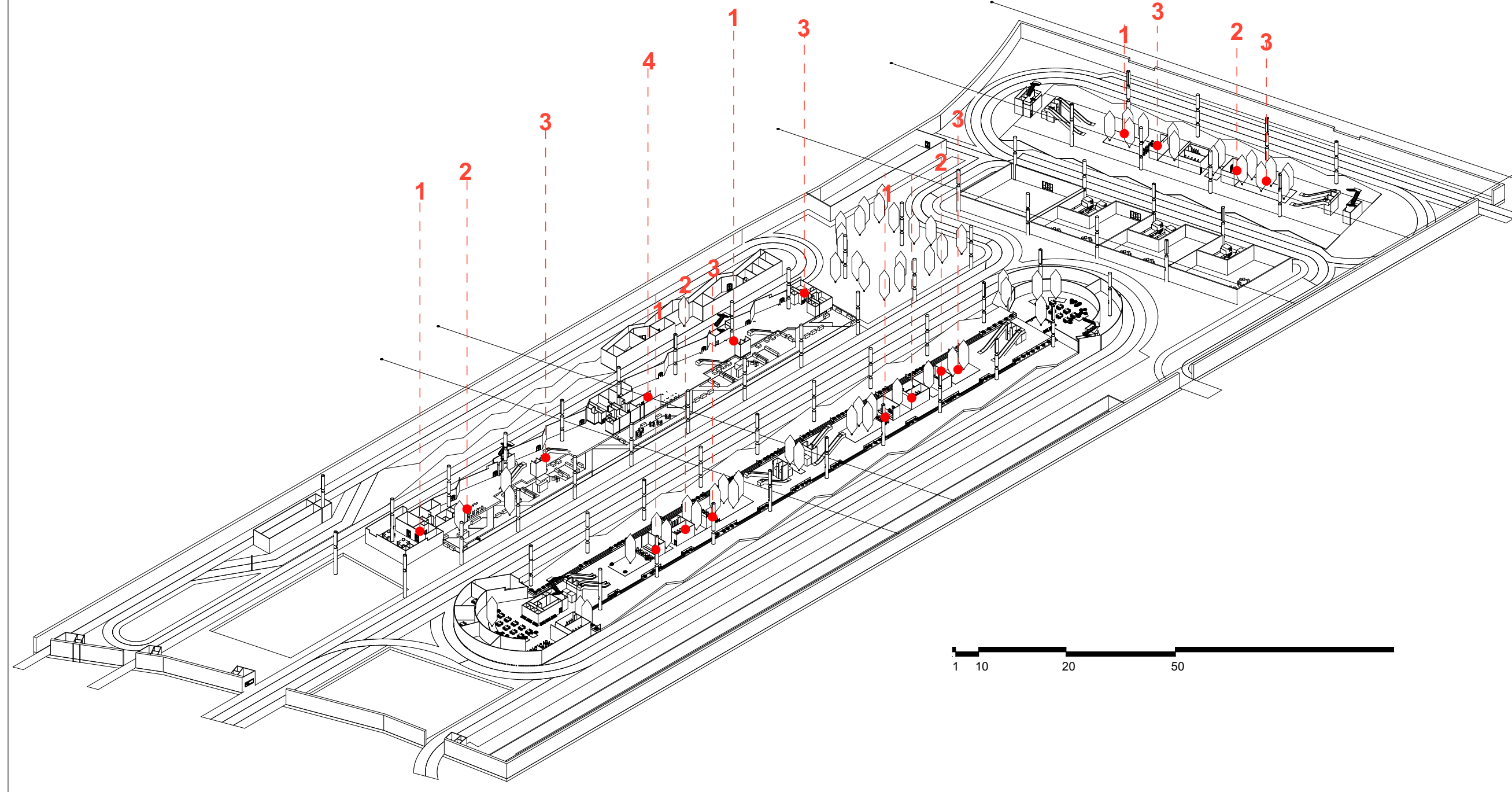
ESPACIOS EN PLATAFORMAS

Cod	TIPO	AREA
1	Comercio	18.27 m2
2	Enfermeria	30.52 m2
3	Baños	48.46 m2
4	Punto de venta de tiquetes	20 m2
5	Zonas verdes	300 m2
TOTAL		417.25 m2

CONVENCIONES

ACHURADO	NOMBRE
	Zona de descarga de pasajeros
	Zona de carga de pasajeros
	Zona de circulacion peatonal
	Zonas verdes
	Comercio
	Enfermeria
	Baños
	Espacio de permanencia
	Baldosas podotactiles
	Senderos peatonales

AXONOMETRIA PLATAFORMAS DE TRANSPORTE



PROYECTO
 ATARAXIA, COMPLEJO DE INTEGRACION MODAL DE OCCIDENTE
 BOGOTA D.C. CUNDINAMARCA

ESTUDIANTES:
 JIMMY ESTEBAN CRUZ MENDIVELSO
 SEBASTIAN GOMEZ GUTIERREZ

CONVENCIONES:

	Indicador del norte
	Indicador de corte
	Indicador de detalle
	Indicador de alzado exterior
	Indicador de fachada

MATERIALES

001	P	M	T
	N	G	H

P. PISOS
 M. ACABADOS DE MUROS
 T. ACABADO DE CIELO RASO
 H. ALTURA LIBRE
 S. GUARDA ESCOBA
 N. NIVEL FINO

COLABORADORES

EQUIPO DE LEVANTAMIENTO

DIGITALIZACION:

DIAGRAMACION Y MONTAJE

PLANOS DE REFERENCIA
 Plano N° 1

ARCHIVOS DE REFERENCIA
 Plano N° 1

MANZANA CATASTRAL: PROPIETARIO

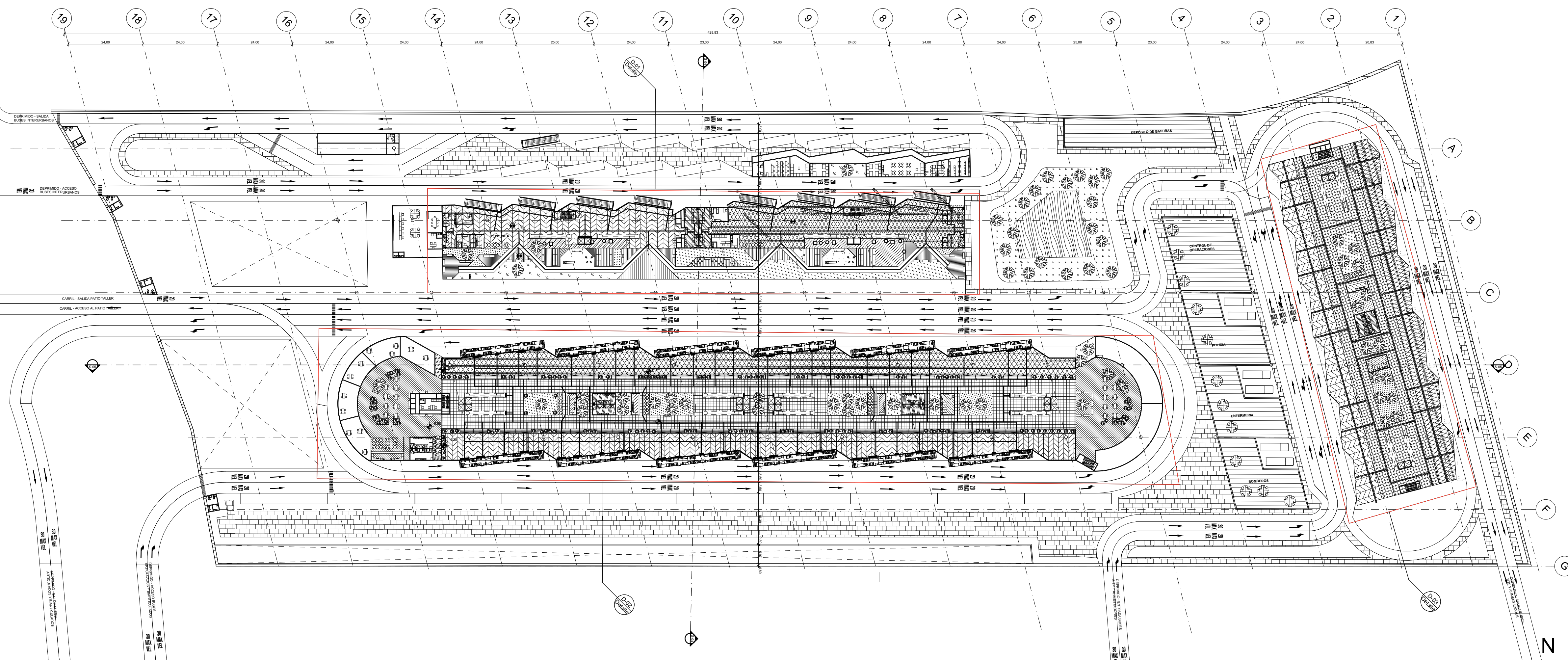
DATOS ADICIONALES: ARQUITECTO RESPONSABLE

MODIFICACIONES

OBSERVACIONES

CONTIENE:
 Planta sotano 2
 Plataformas de transporte

ESCALA: INDICADA	FECHA: 18_05_2019
ARCHIVO: Modelo para planos pin	FIRMA ARQUITECTO
DIBUJO:	ELABORACION:
REVISION:	PLANO N°: A-002
	PLANCHA N°: 2
	DE: 15



A PLANTA PLATAFORMAS DE TRANSPORTE
 ESC 1:800

