



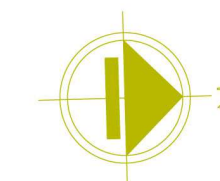
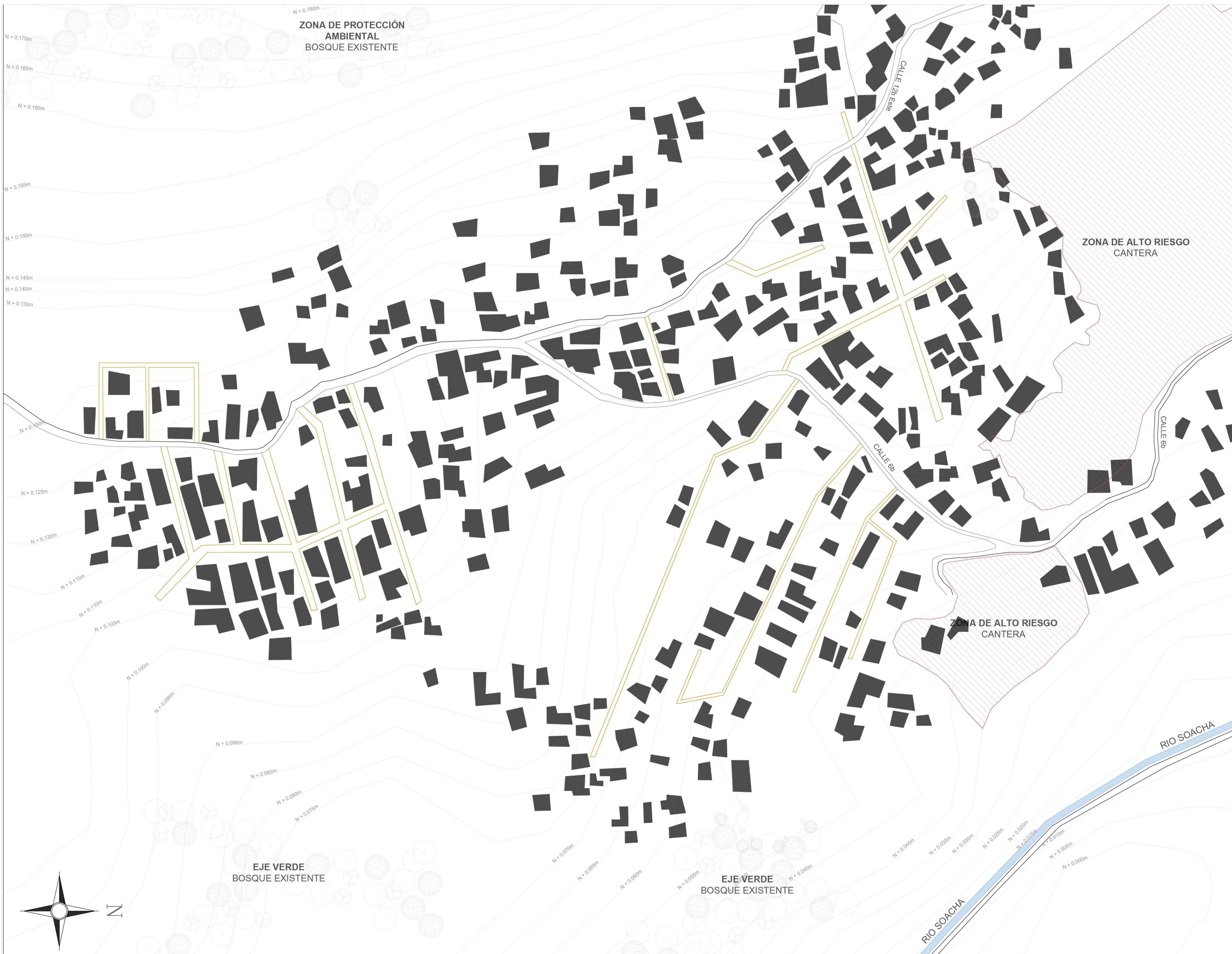
SUBURBIO AGRÍCOLA

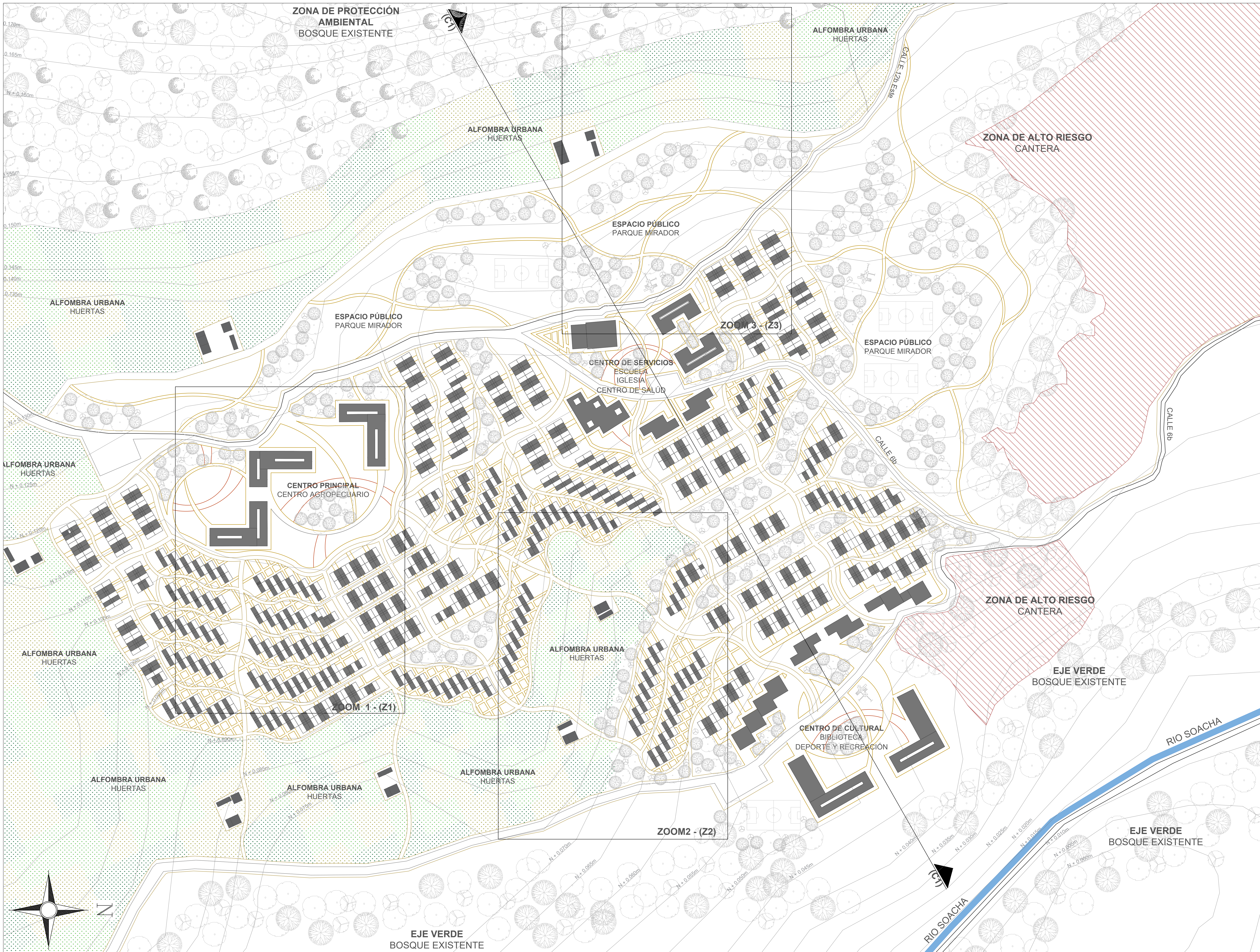
# AGRO+ TOPIA

---

PORTAFOLIO DE PLANOS URBANOS

---





**P2** IMPLANTACION  
 ESCALA 1: 1000

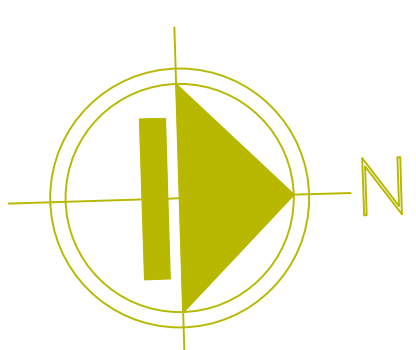
**INTEGRANTES:**

1014294675

1031173156

**DIRECTOR:**  
 ARQUITECTO

**CONTENIDO:**  
 IMPLANTACION



ESCALA: INDICADAS      FECHA: 06/DIC/2019

RUTA ARCHIVO MAGNETICO:

PLANO No: A02      PL: 2  
 DE: 11

INTEGRANTES:

1014294675


1031173156

DIRECTOR:

ARQUITECTO

CONTENIDO:

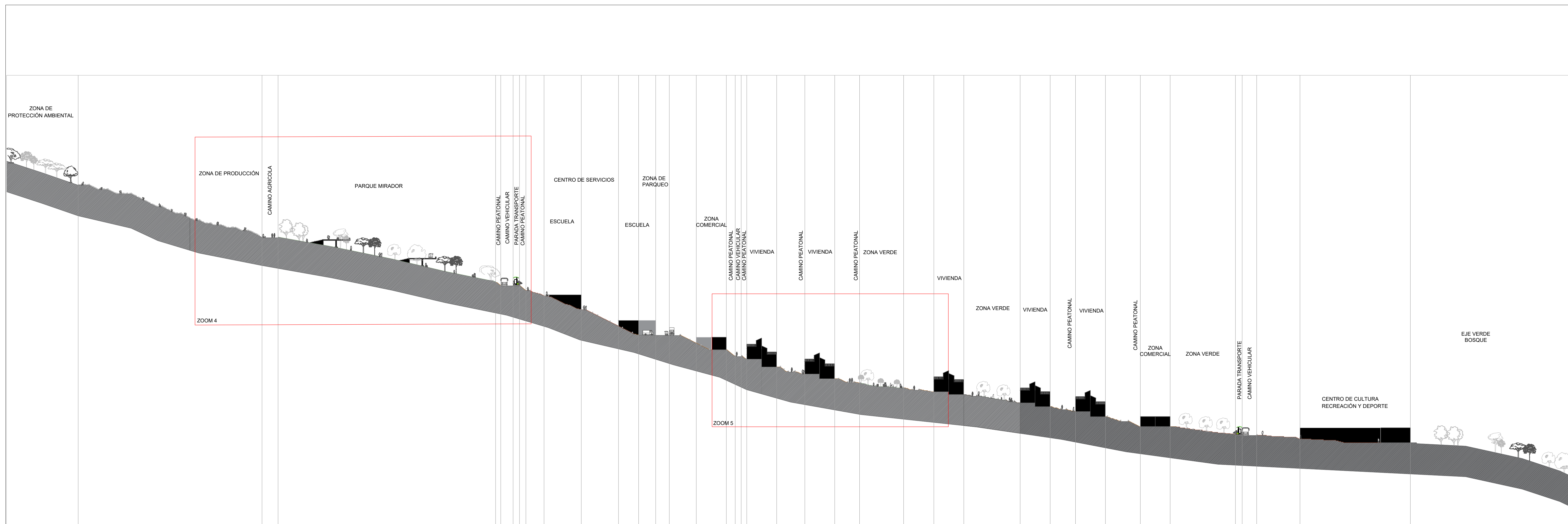
CORTE GENERAL  
ZOOM RELACIÓN  
VIVIENDA - ESPACIO  
PUBLICO  
ZOOM RELACIÓN  
HUERTA - PARQUE  
LINEAL



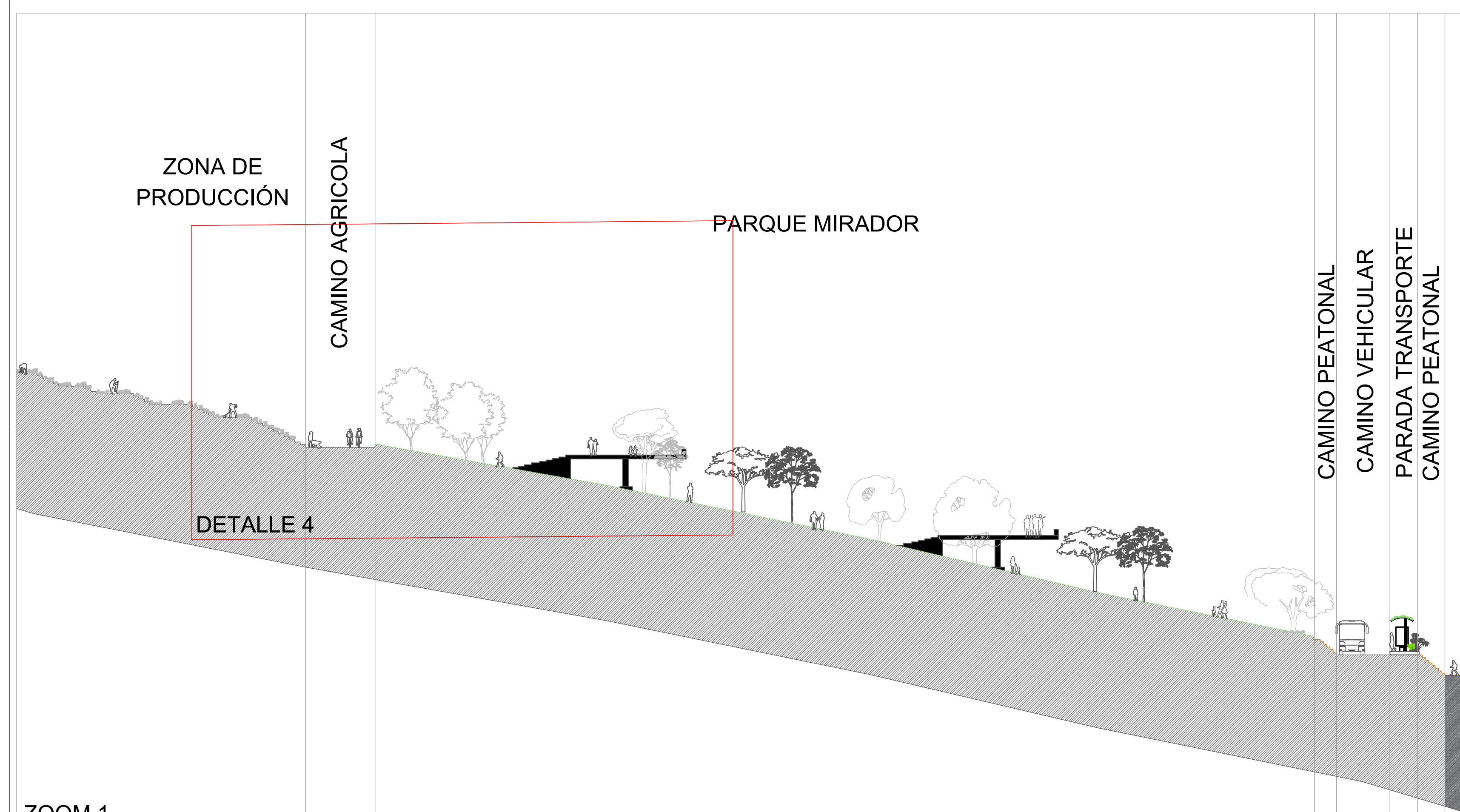
ESCALA: INDICADAS      FECHA: 06/DIC/19

RUTA ARCHIVO MAGNETICO:

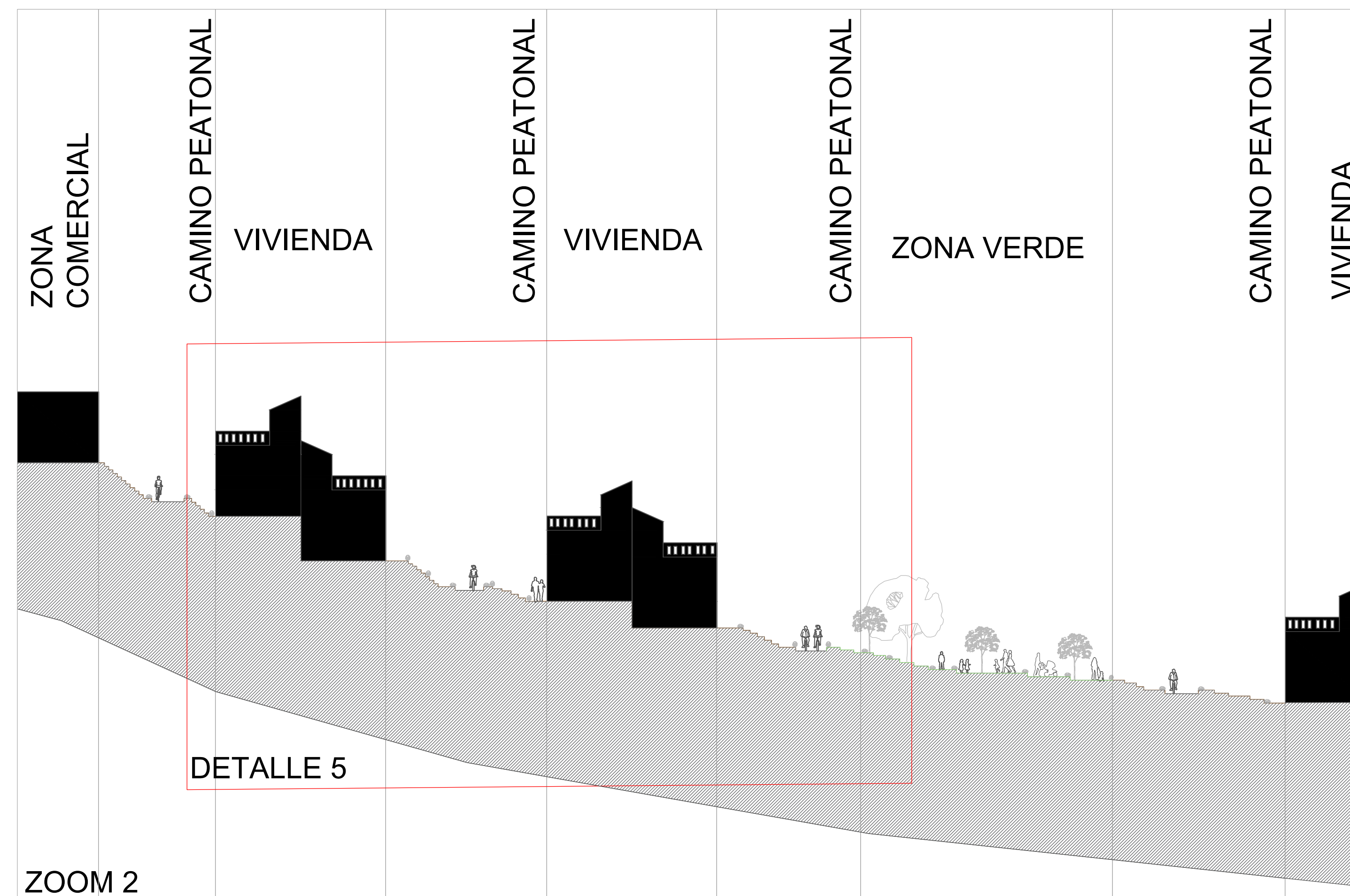
PLANO No      PL: 3  
A03      DE: 11



**C1** CORTEGENERAL  
ESCALA 1: 750

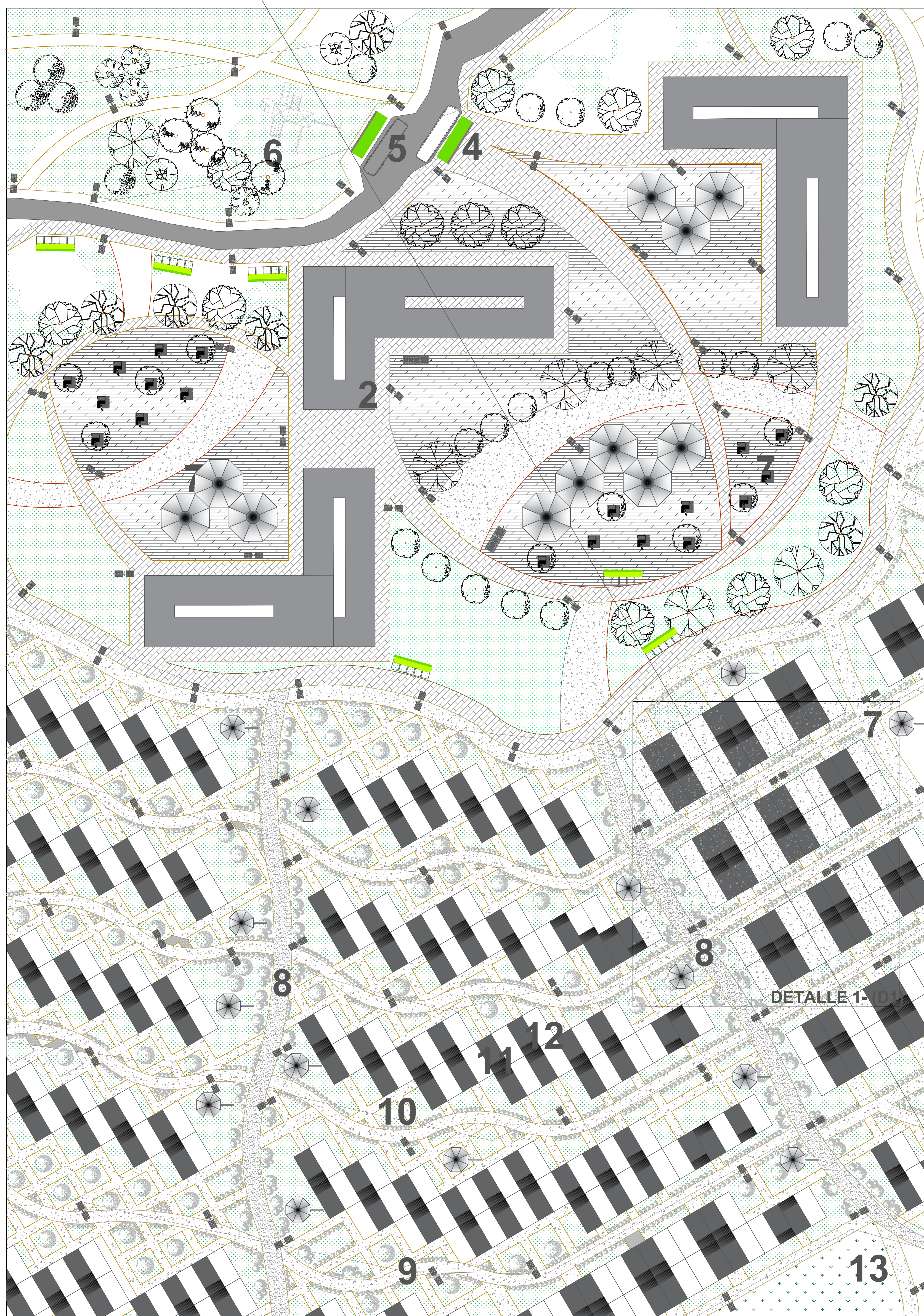


**Z4** ZOOM4  
ESCALA 1: 300



**Z5** ZOOM5  
ESCALA 1: 250

ZOOM 1




**Z1** ZOOM-1  
ESCALA 1: 350

### ZONIFICACIÓN

- 1 CENTRO DE ALMACENAMIENTO
- 2 CENTRO DE RECICLAJE
- 3 CENTRO DE CAPACITACIÓN AGROPECUARIA
- 4 PARA DE TRANSPORTE
- 5 VÍA VEHICULAR
- 6 ZONA PARQUE LINEAL
- 7 ESPACIO PUBLICO - ZONA RECREATIVA - ZONA INFANTIL
- 8 VÍAS DE ABASTECIMIENTO
- 9 VÍAS PEATONALES
- 10 ACCESO A LA VIVIENDA
- 11 VIVIENDA
- 12 ZONA PROGRESIVA-VIVIENDA
- 13 HUERTA

### ELEMENTOS DEL PAISAJE

- SOMBRILLA RECOLECTORA GRANDE
- SOMBRILLA RECOLECTORA PEQUEÑA
- LUMINARIA
- SILLON DE CONCRETO
- BICI-PARQUEADERO
- PARADA DE AUTOBUS
- RECOLECTOR DE BASURAS



**D1** DETALLE-1  
ESCALA 1: 125

#### INTEGRANTES:

1014294675

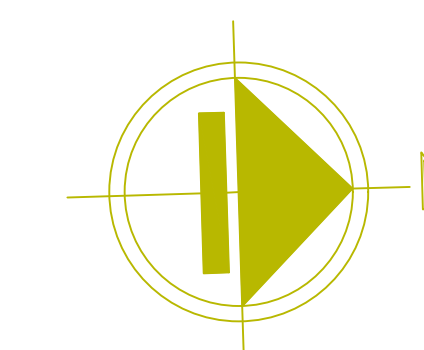
1031173156

#### DIRECTOR:

ARQUITECTO

#### CONTENIDO:

CORTE ZOOM 1  
DETALLE ZOOM 1



ESCALA:  
INDICADAS

FECHA:  
06/DIC/2019

RUTA ARCHIVO MAGNETICO:

PLANO No

A04

PL: 4

DE: 11

INTEGRANTES:

1014294675

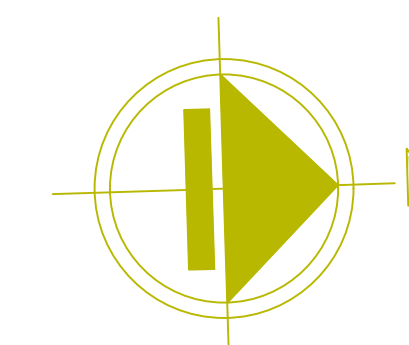
1031173156

DIRECTOR:

ARQUITECTO

CONTENIDO:

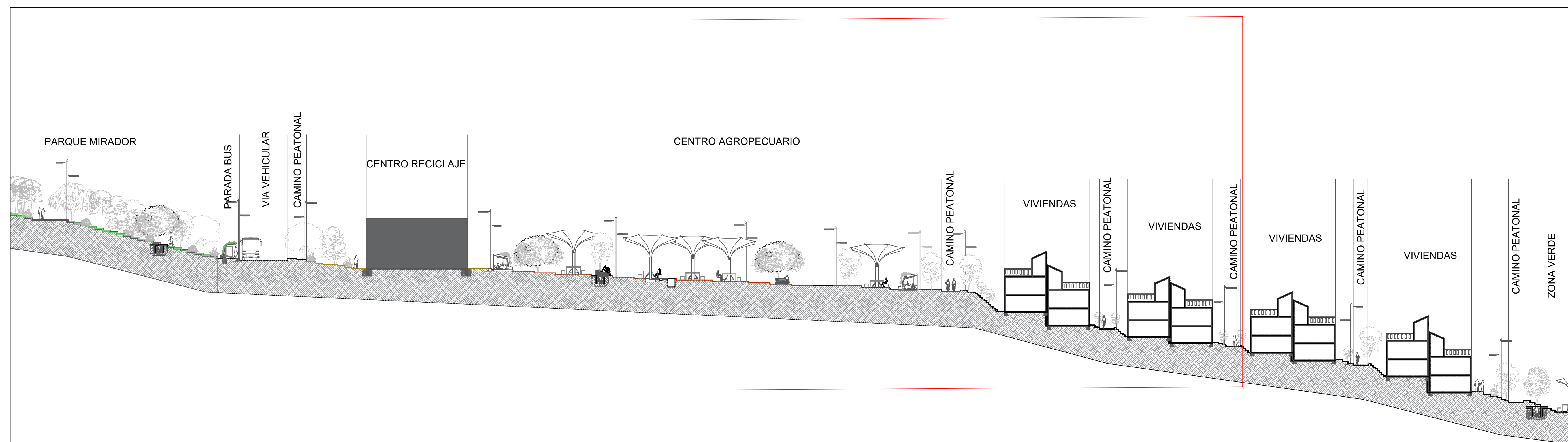
ZOOM 1-CORTE 2  
DETALLE RELACIÓN  
ENTRE VIVIENDAS



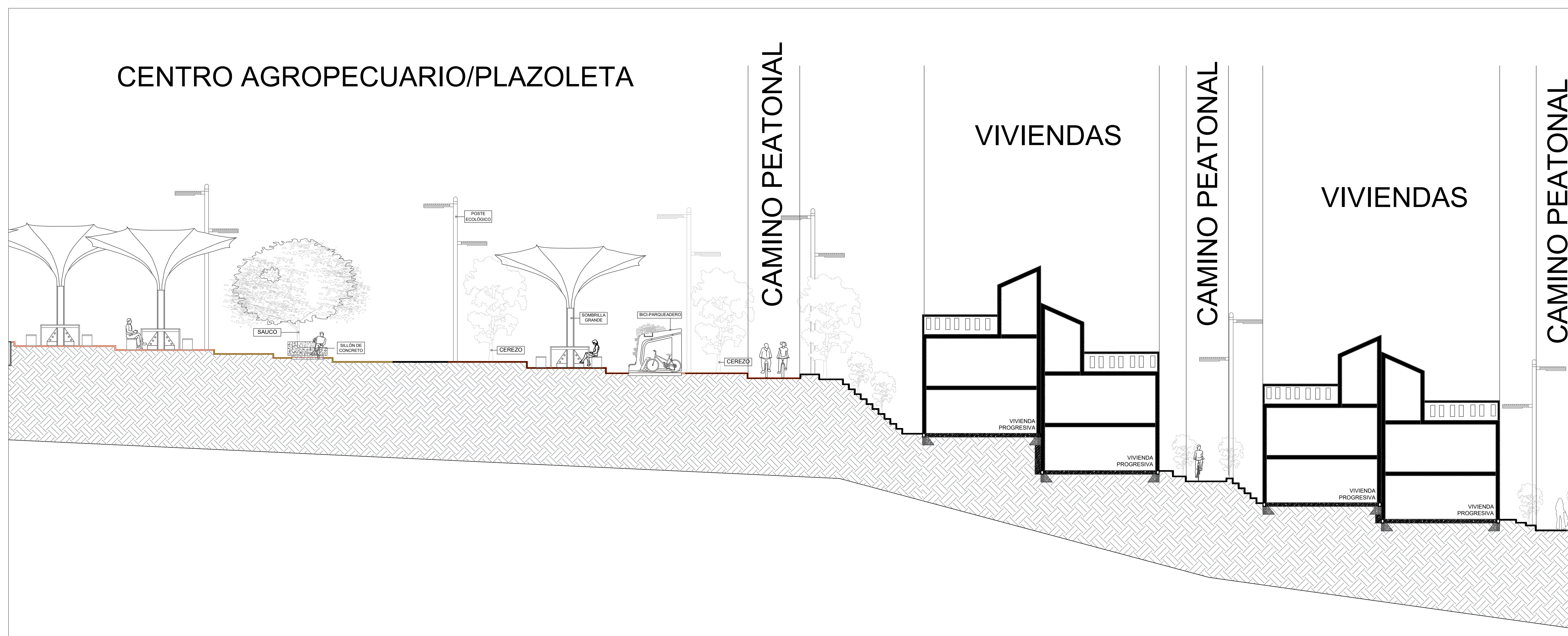
ESCALA: INDICADAS      FECHA: 06/DIC/19

RUJA ARCHIVO MAGNETICO:

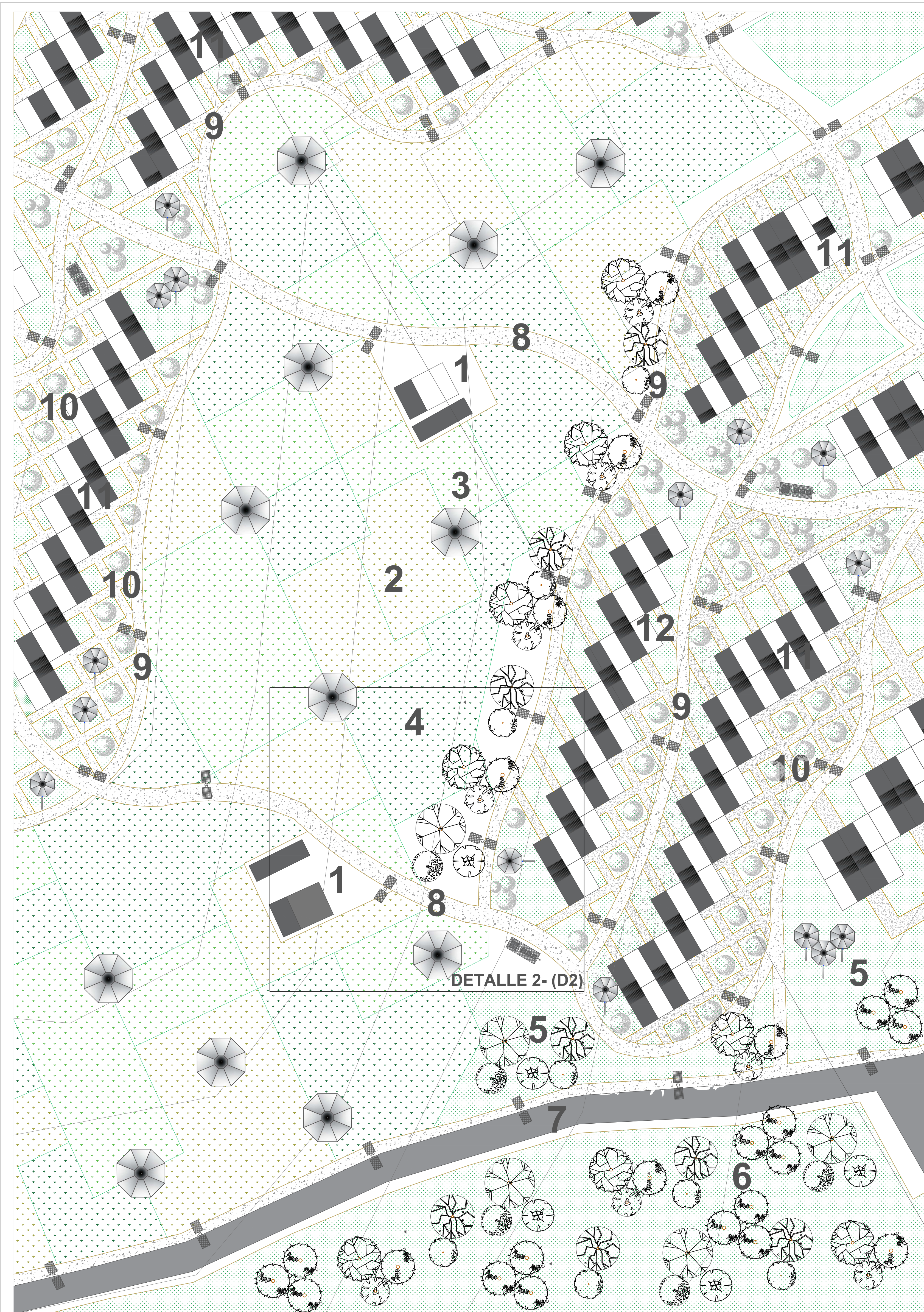
PLANO No A05      PL: 5  
DE: 7



C3 CORTE-ZOOM-1  
ESCALA 1: 300



Z7 ZOOM-CORTE-DETALLE1  
ESCALA 1: 100



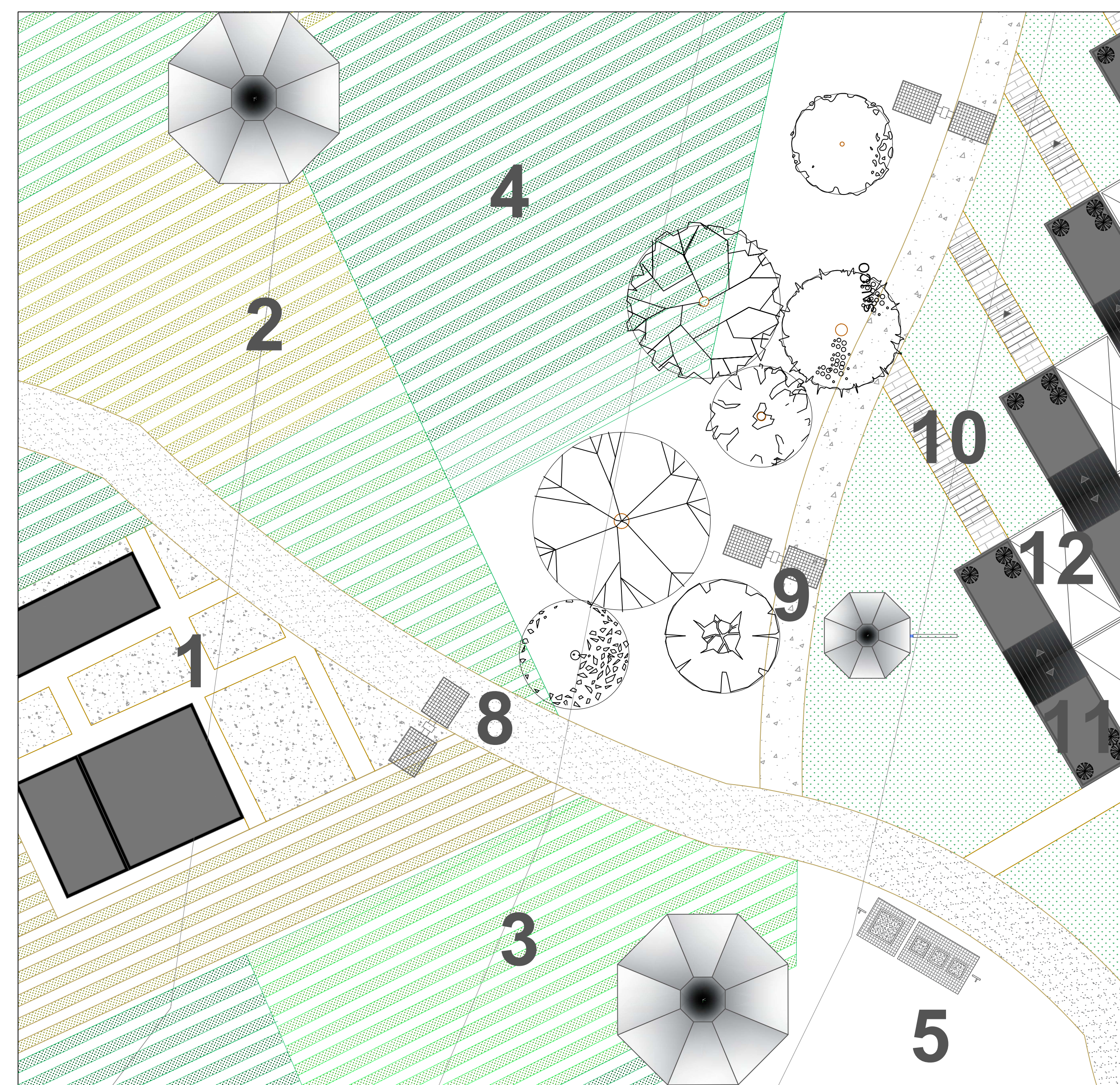
**Z2** ZOOM2  
ESCALA 1: 350

### ZONIFICACIÓN

- 1 CENTRO DE ABASTECIMIENTO DE HUERTAS
- 2 CULTIVO DE PAPA
- 3 CULTIVO DE ARVEJA
- 4 CULTIVO DE FRESA
- 5 ESPACIO PÚBLICO / PARQUE / ZONA VERDE
- 6 PARQUE LINEAL BOSQUE
- 7 VÍA VEHICULAR
- 8 VÍAS ABASTECIMIENTO
- 9 VÍAS PEATONALES
- 10 VÍA ACCESO A LA VIVIENDA
- 11 VIVIENDAS
- 12 ZONA PROGRESIVA - VIVIENDA

### ELEMENTOS DEL PAISAJE

- SOMBRILLA RECOLECTORA GRANDE
- SOMBRILLA RECOLECTORA PEQUEÑA
- LUMINARIA
- RECOLECTOR DE BASURAS



**D2** DETALLE2  
ESCALA 1: 125

#### INTEGRANTES:

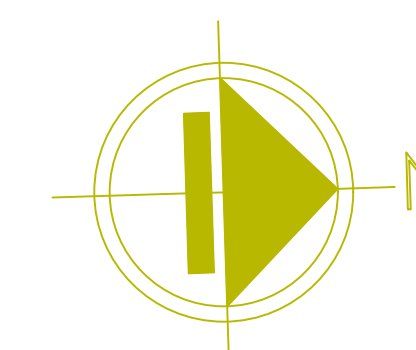
1014294675

1031173156

DIRECTOR:  
ARQUITECTO

#### CONTENIDO:

ZOOM 2  
DETALLE 2  
RELACIÓN VIVIENDA  
HUERTA



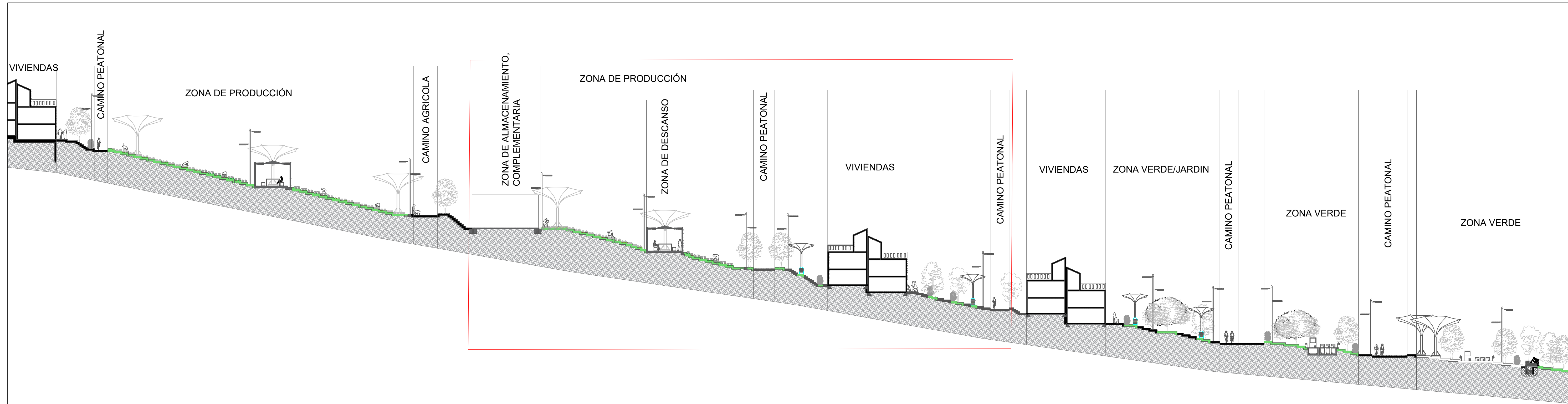
ESCALA:  
INDICADAS

FECHA:  
06/DIC/2019

RUTA ARCHIVO MAGNETICO:

PLANO No  
A06

PL: 6  
DE: 11



**C2** CORTE-ZOOM-2  
ESCALA 1: 300



**Z6** ZOOM-CORTE-2  
ESCALA 1: 125

INTEGRANTES:

1014294675

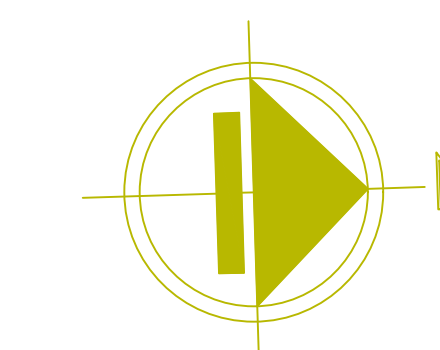
1031173156

DIRECTOR:

ARQUITECTO

CONTENIDO:

ZOOM 2  
DETALLE 2  
RELACIÓN VIVIENDA  
HUERTA

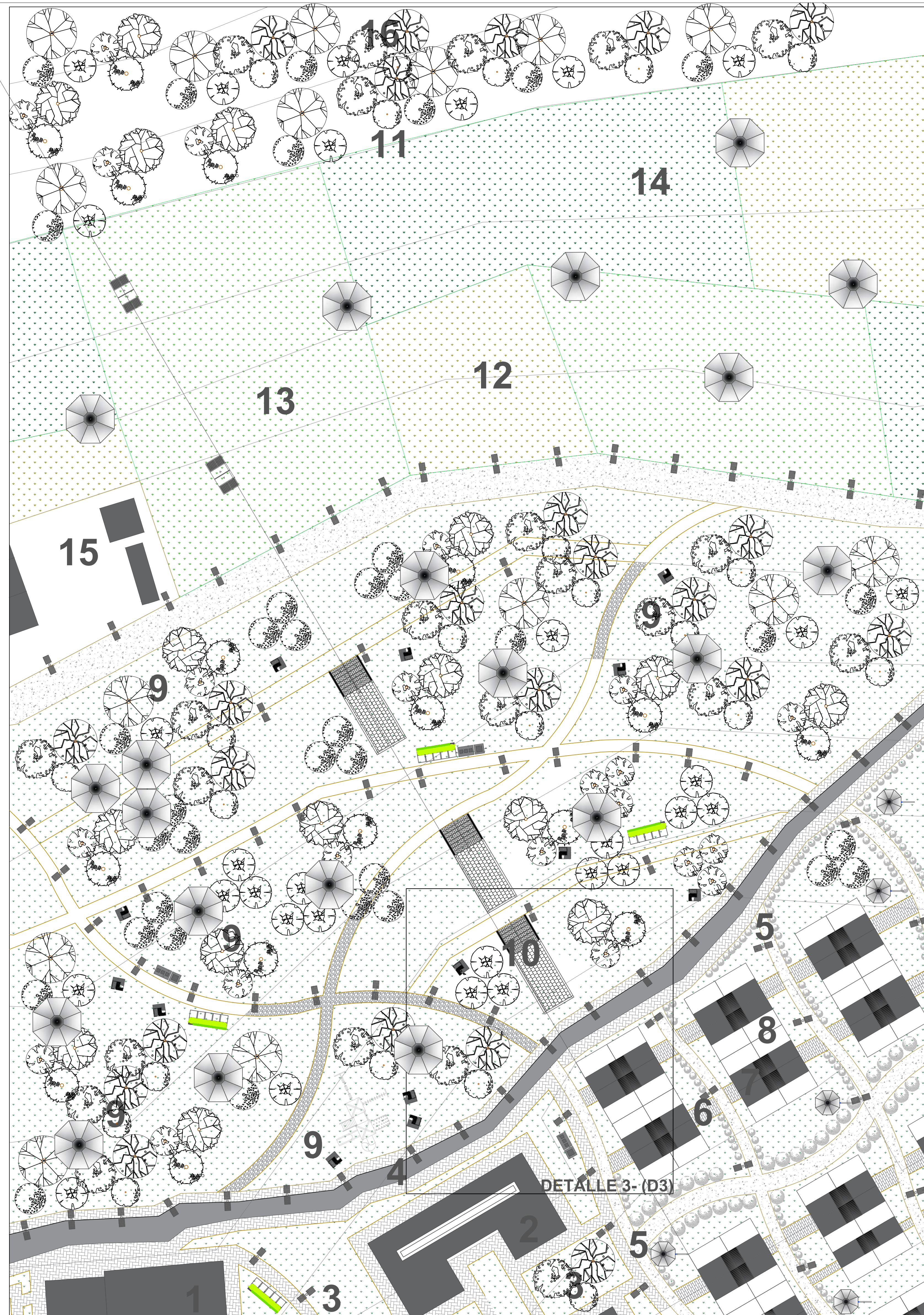


ESCALA: INDICADAS      FECHA: 06/DIC/19

RUTA ARCHIVO MAGNETICO:

PLANO No: A07      PL: 7  
DE: 11

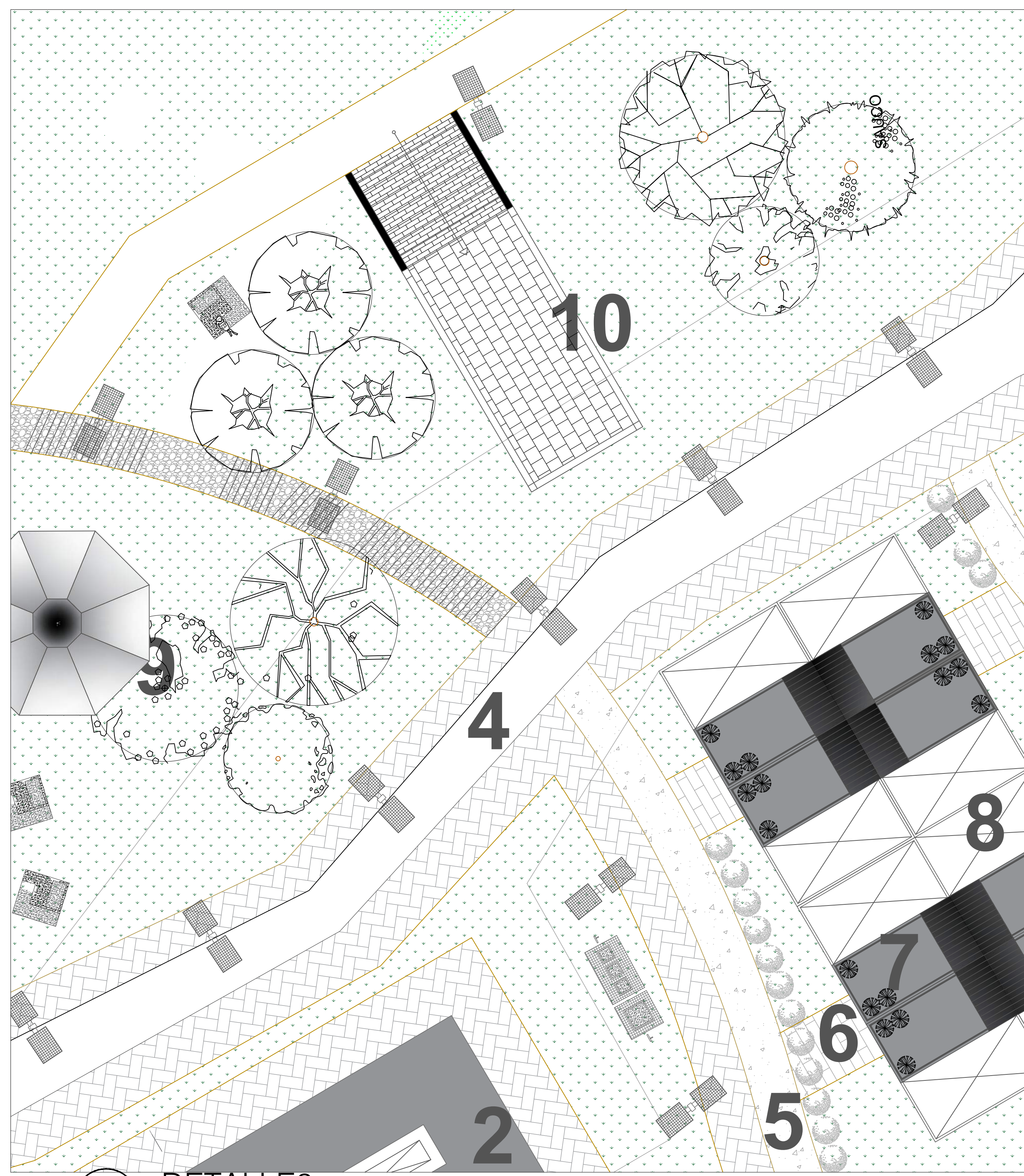





**Z3** ZOOM3  
ESCALA 1: 350

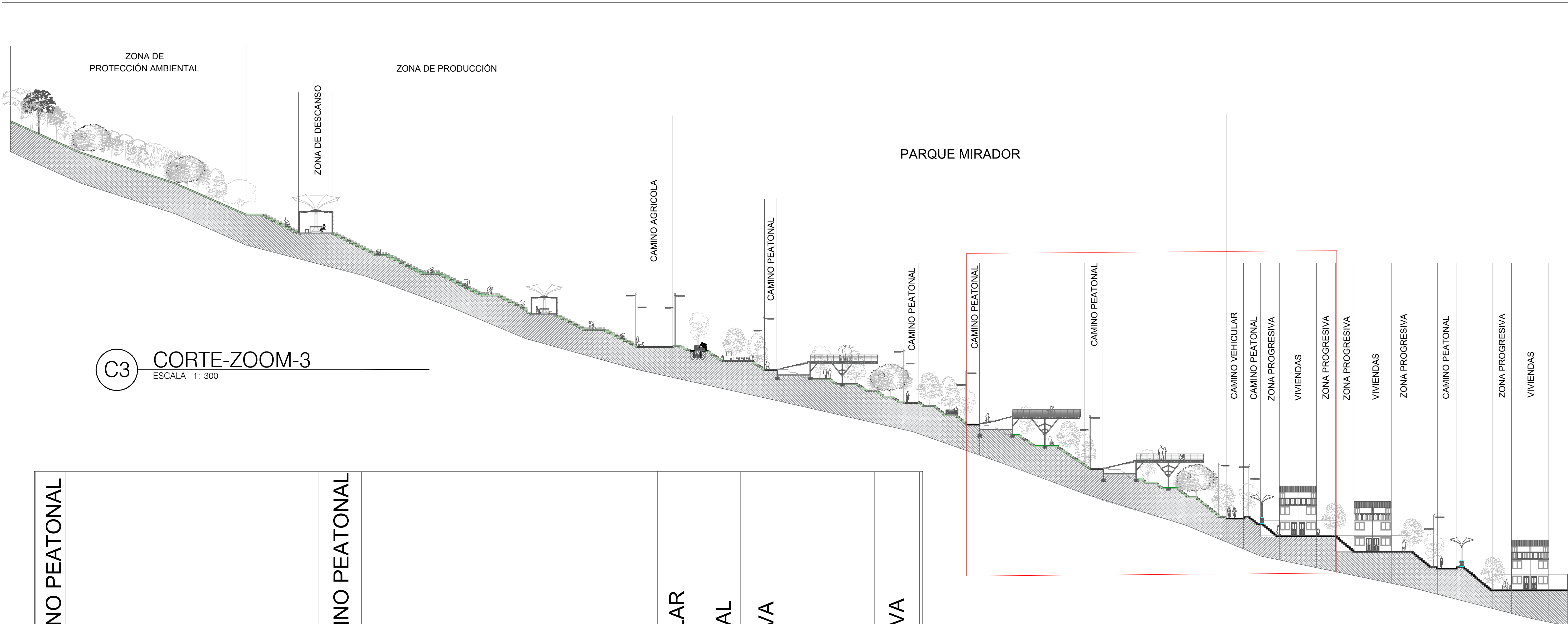
- ### ZONIFICACIÓN
- 1 CENTRO RELIGIOSO
  - 2 CENTRO EDUCATIVO
  - 3 ESPACIO PUBLICO / ZONA VERDE
  - 4 VÍA VEHICULAR
  - 5 VÍAS PEATONALES
  - 6 ACCESO A LA VIVIENDA
  - 7 VIVIENDAS
  - 8 ZONA PROGRESIVA - VIVIENDA
  - 9 PARQUE LINEAL
  - 10 MIRADOR
  - 11 ALFOMBRA URBANA
  - 12 CULTIVO DE PAPA - HUERTA
  - 13 CULTIVO DE ARVEJA - HUERTA
  - 14 CULTIVO DE FRESA - HUERTA
  - 15 CENTRO DE ALMACENAMIENTO Y ABASTECIMIENTO DE LA HUERTA
  - 16 ZONA DE PROTECCIÓN

- ### ELEMENTOS DEL PAISAJE
- SOMBRILLA RECOLECTORA GRANDE
  - SOMBRILLA RECOLECTORA PEQUEÑA
  - LUMINARIA
  - SILLON DE CONCRETO
  - BICI-PARQUEADERO
  - RECOLECTOR DE BASURAS
  - MIRADOR
  - REFUGIO AGRÍCOLA

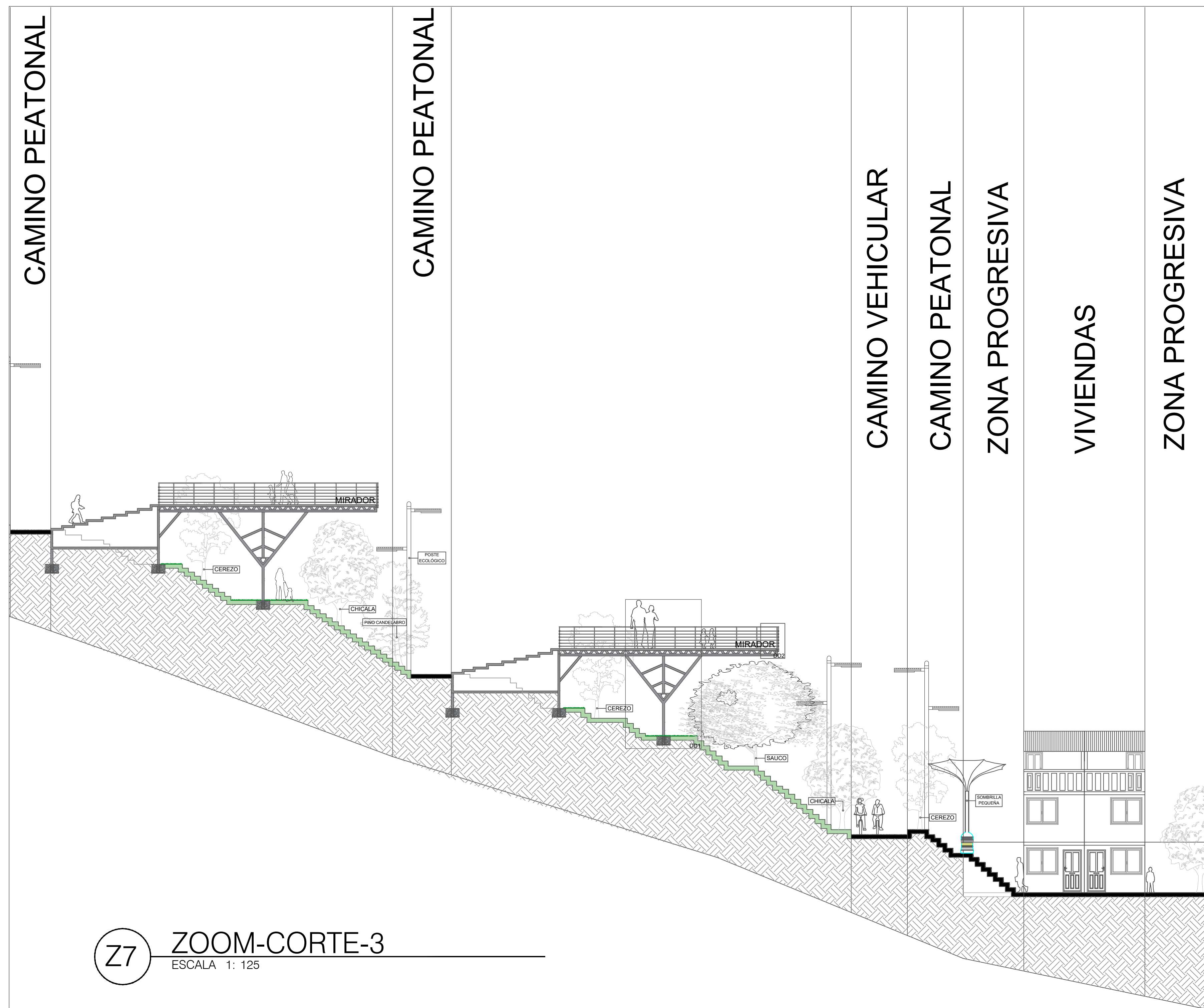


**D3** DETALLE3  
ESCALA 1: 125






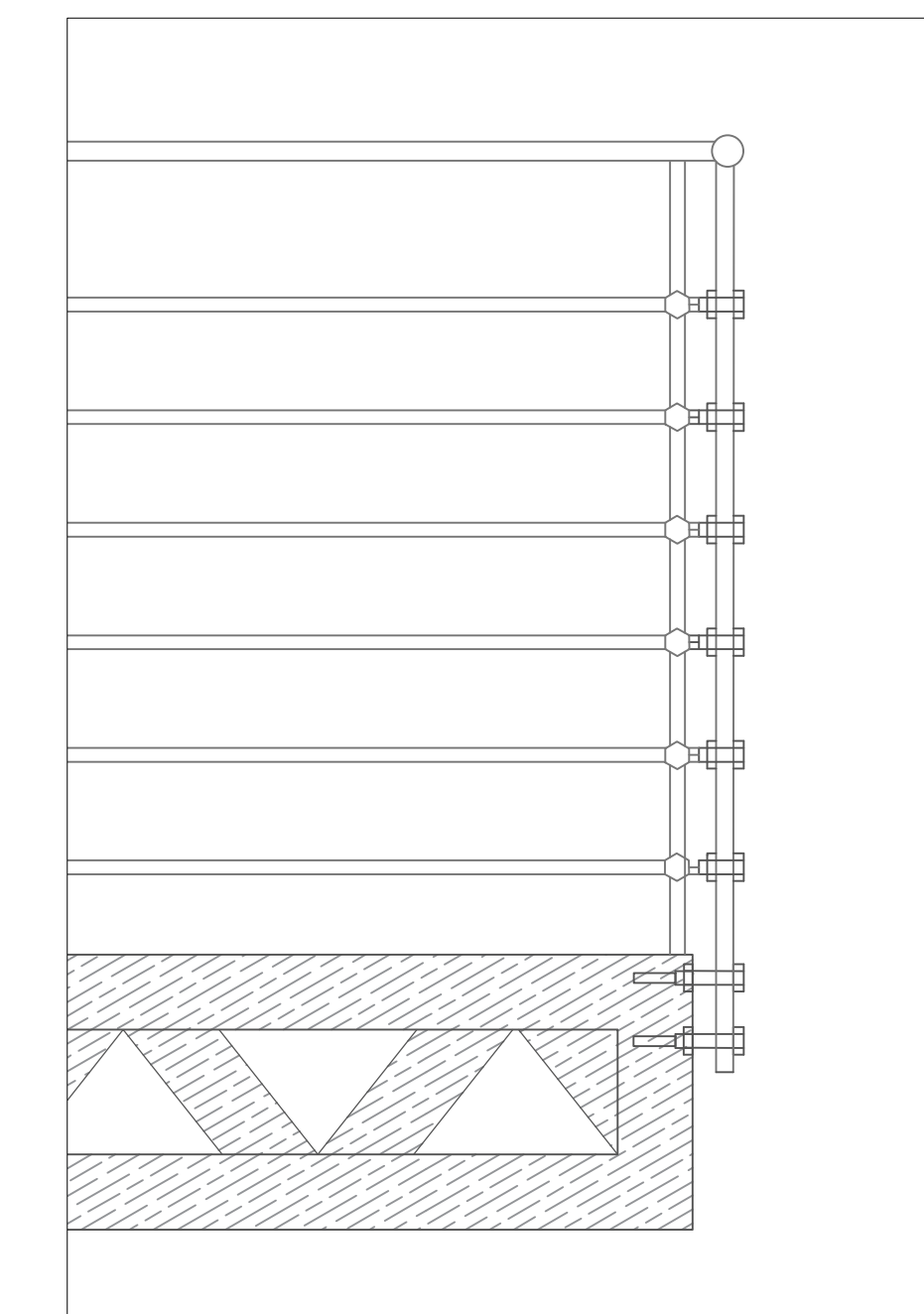
**C3** CORTE-ZOOM-3  
ESCALA 1: 300



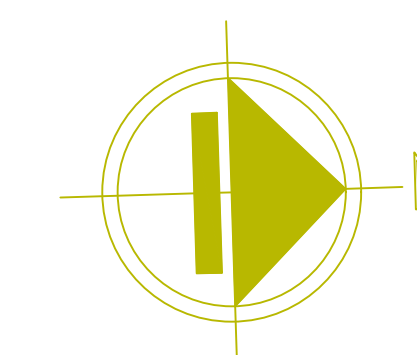
**Z7** ZOOM-CORTE-3  
ESCALA 1: 125



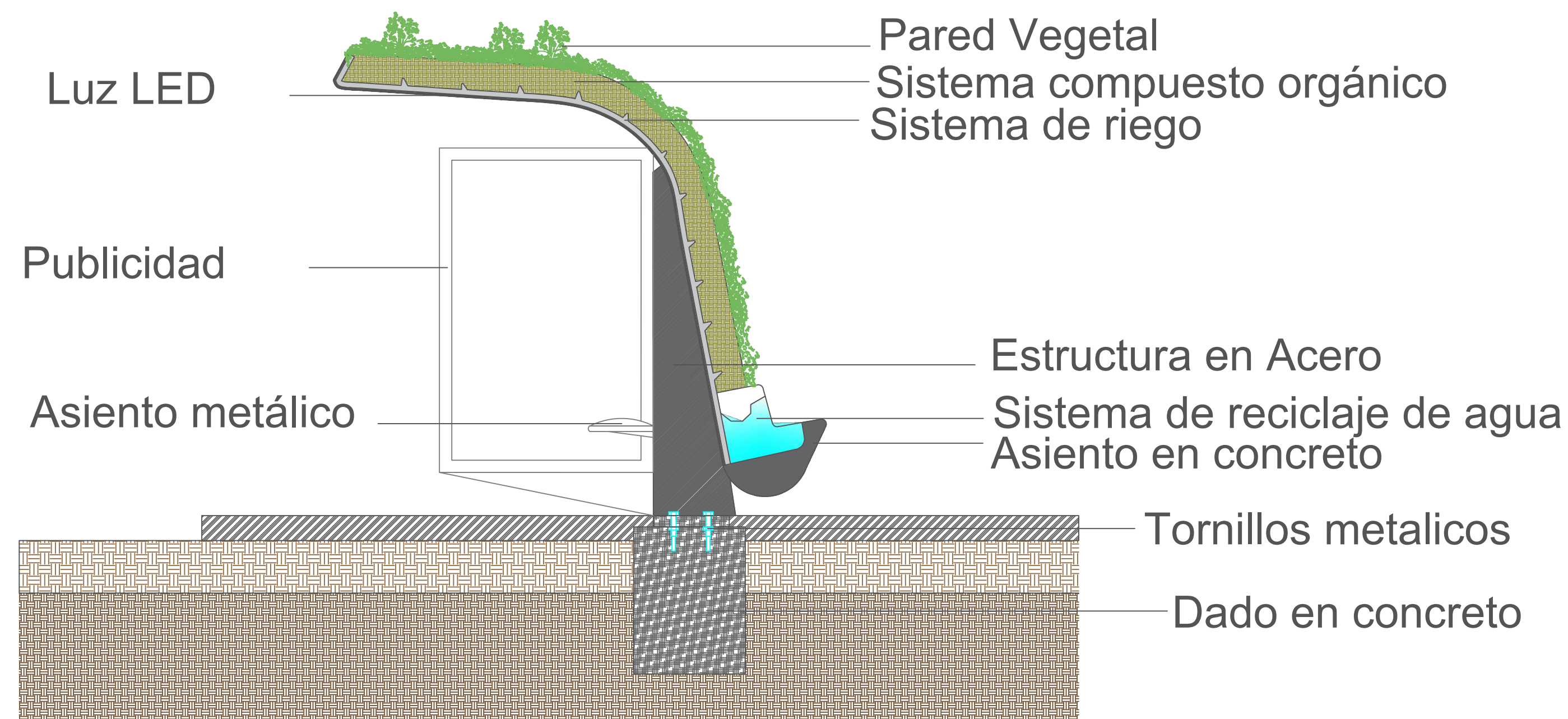
**DD1** MIRADOR  
ESCALA 1: 30



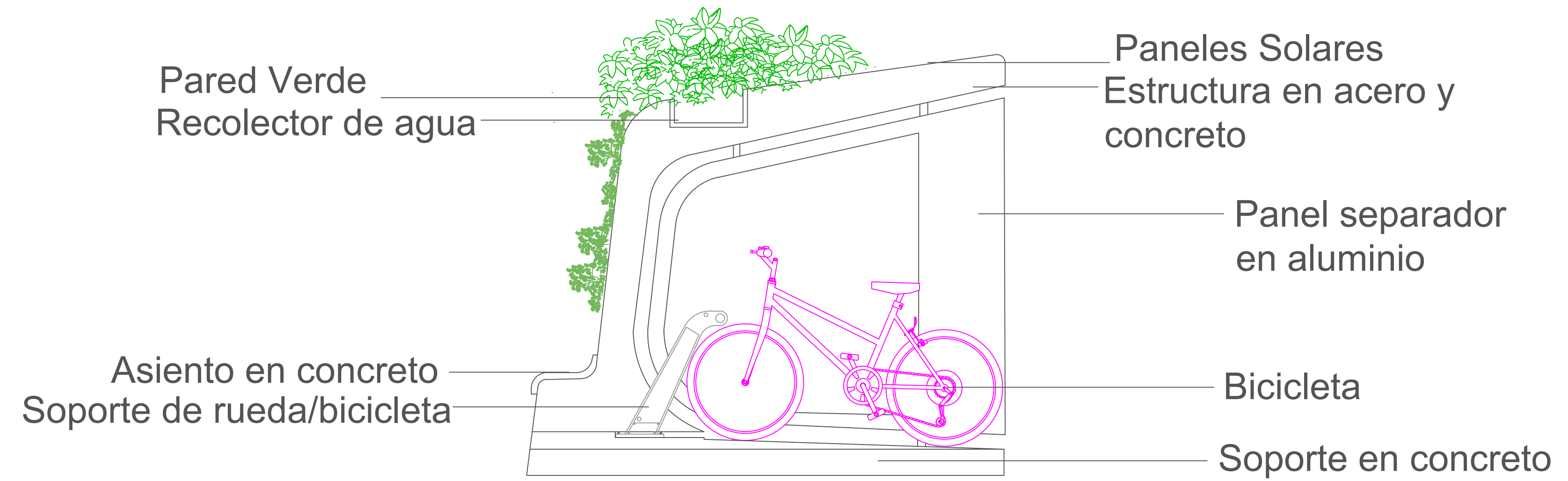
**DD2** BARANDA  
ESCALA 1: 10



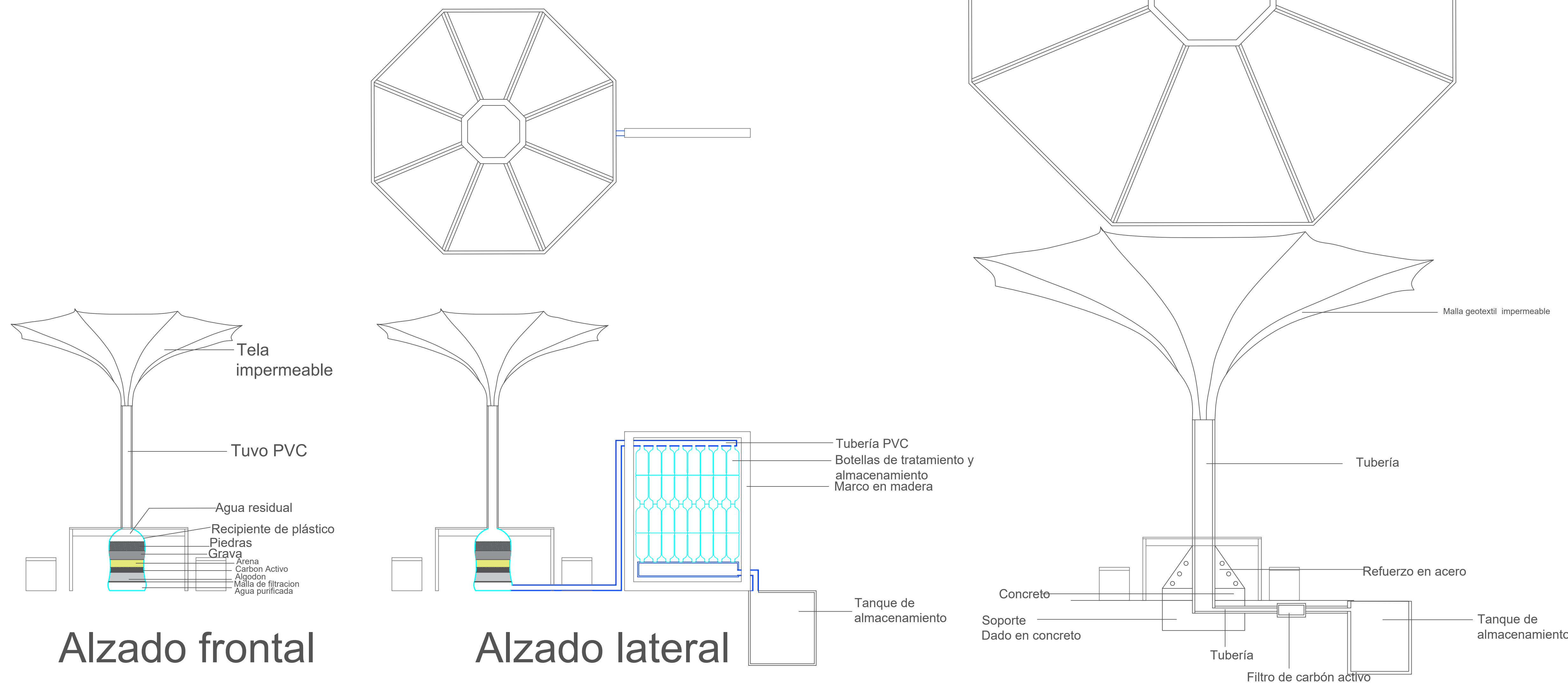
# PARADA DE AUTOBUS



# CICLOPARQUEADERO



## SOMBRILLA CAPTADORA DE AGUAS LLUVIA



### INTEGRANTES:

1014294675

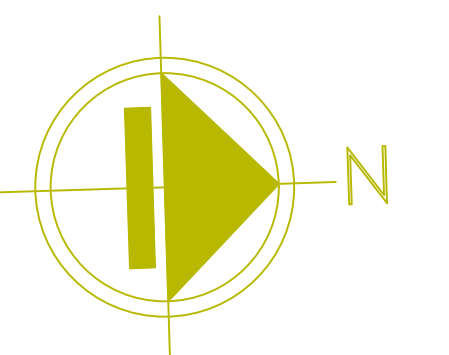
1031173156

### DIRECTOR:

ARQUITECTO

### CONTENIDO:

MOBILIARIO URBANO  
PARADA AUTOBUS  
BICIPARQUEADERO  
SOMBRILLAS CAPTADORAS DE AGUAS

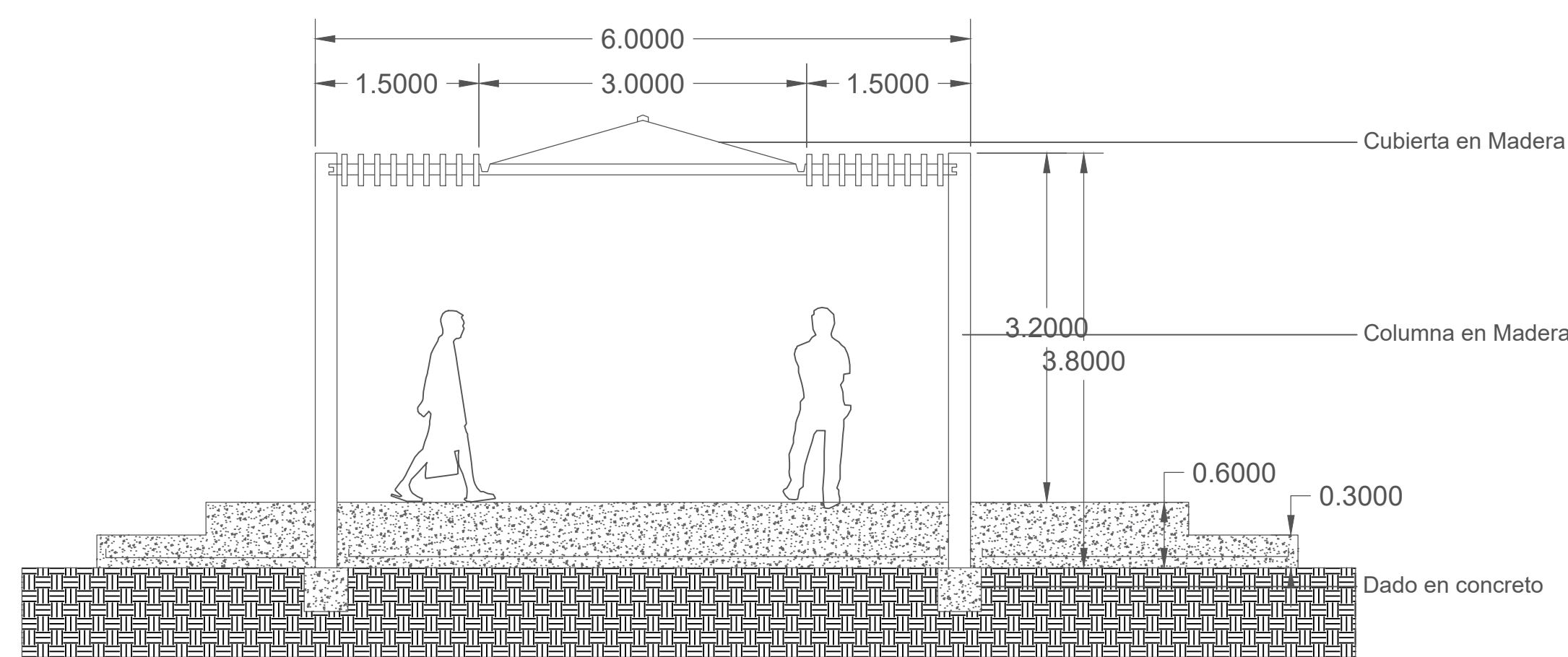
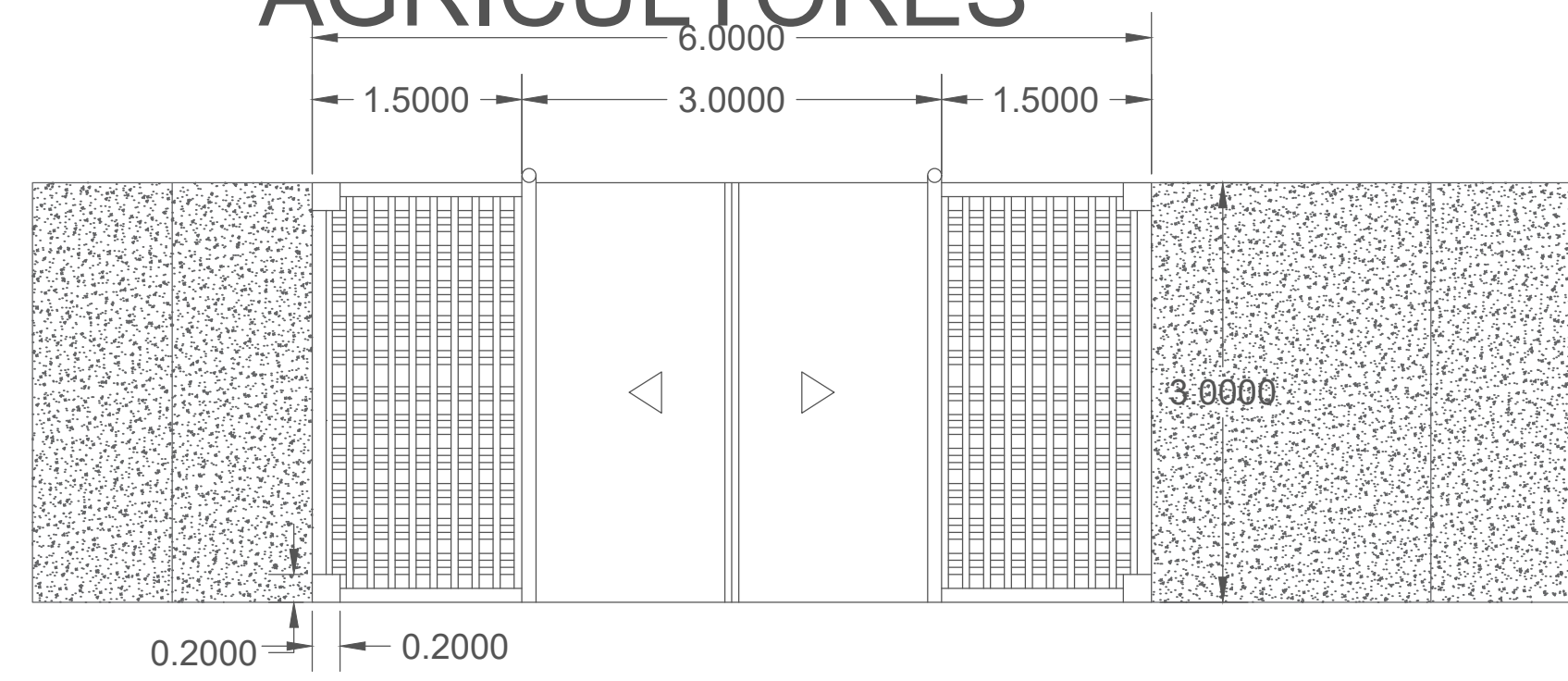


ESCALA: 1:20 - 1:40      FECHA: 06/DIC/19

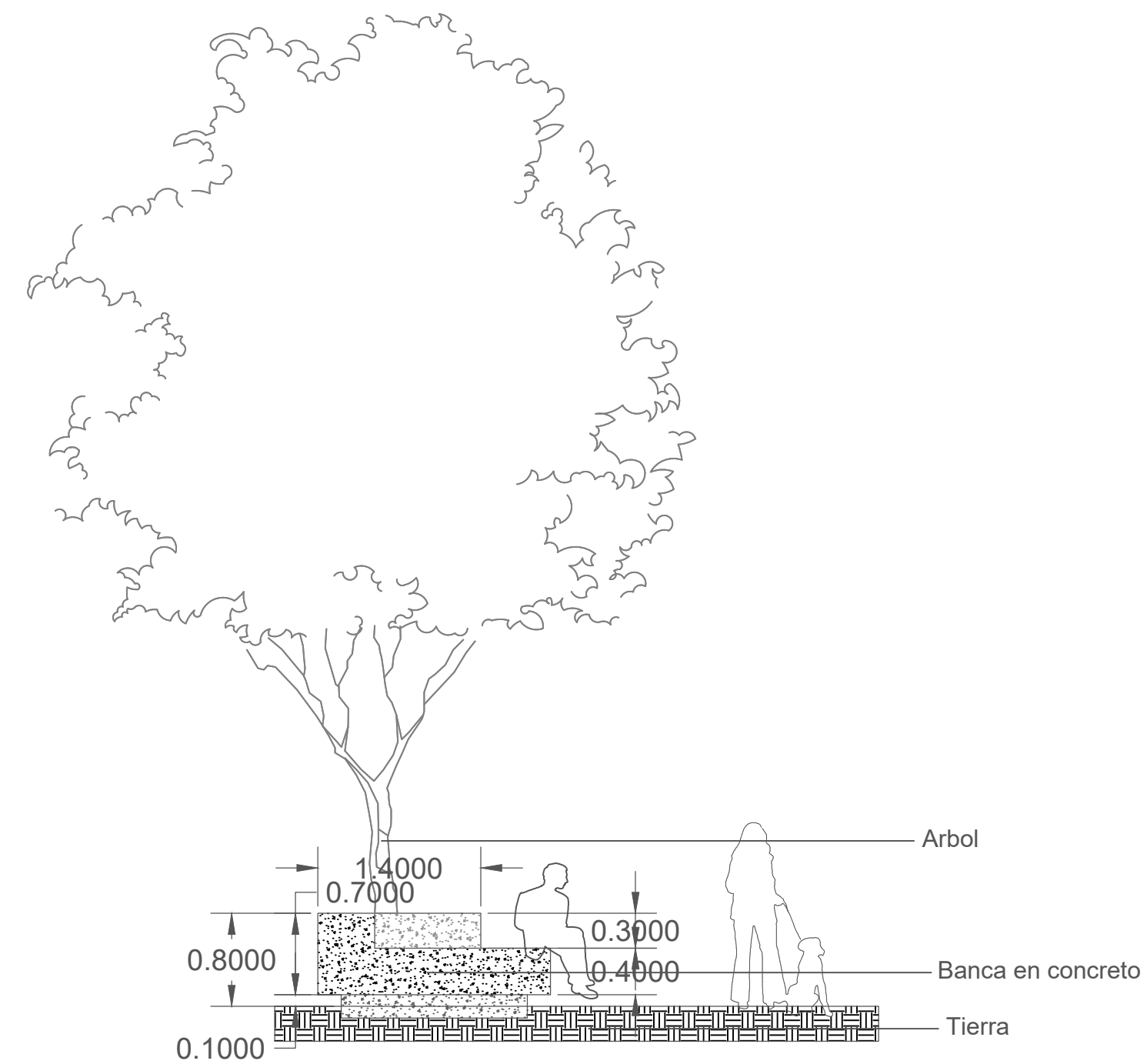
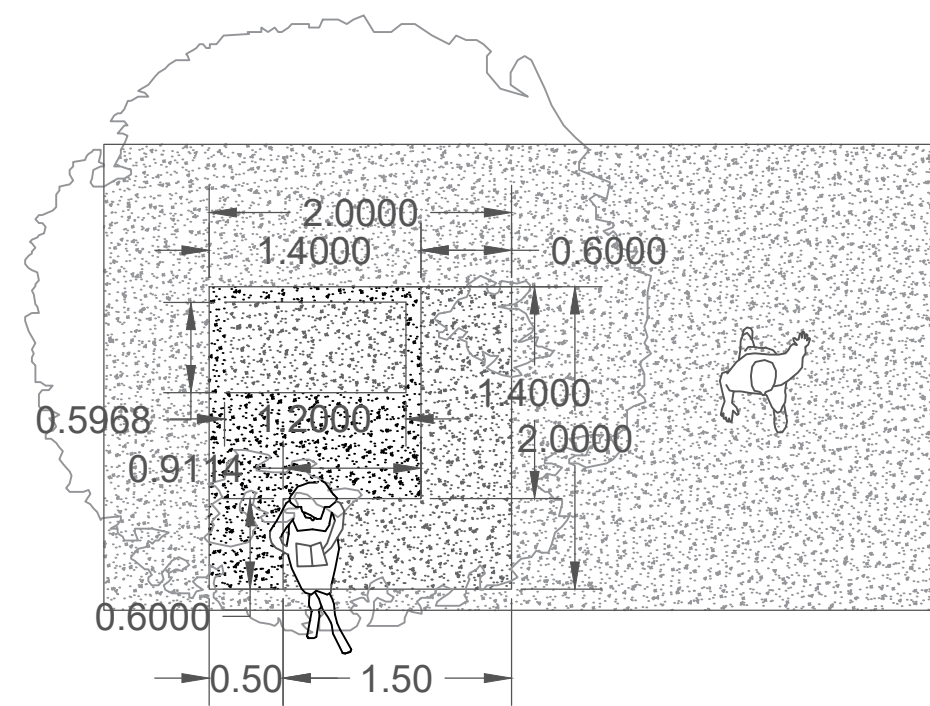
RUTA ARCHIVO MAGNETICO:

PLANO No A10      PL: 10  
DE: 11

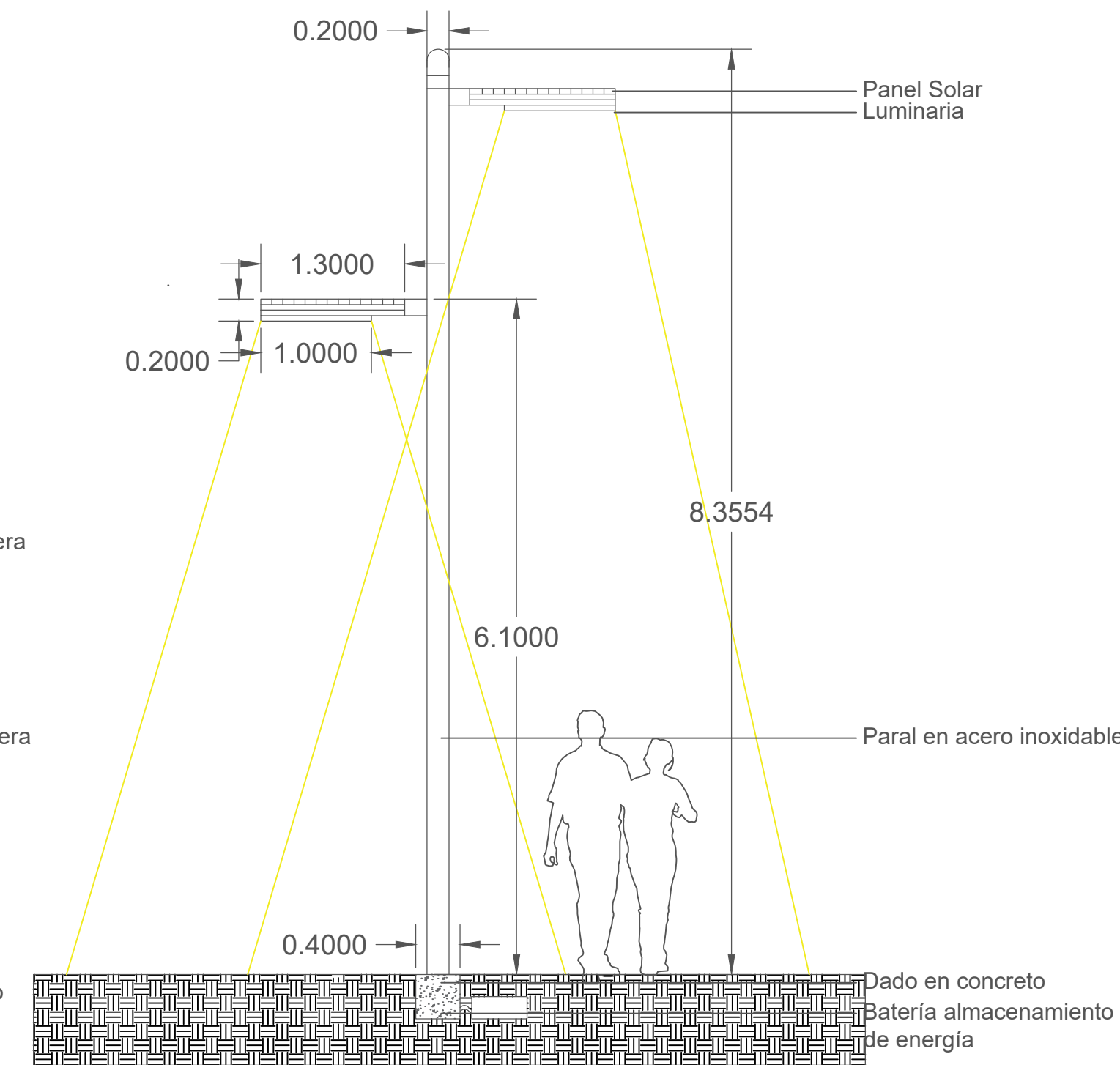
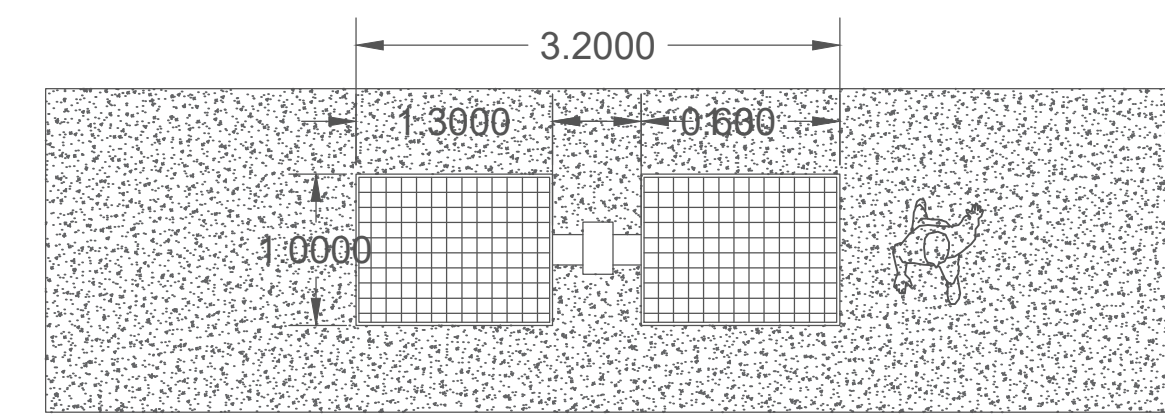
## ZONA DE DESCANSO DE AGRICULTORES



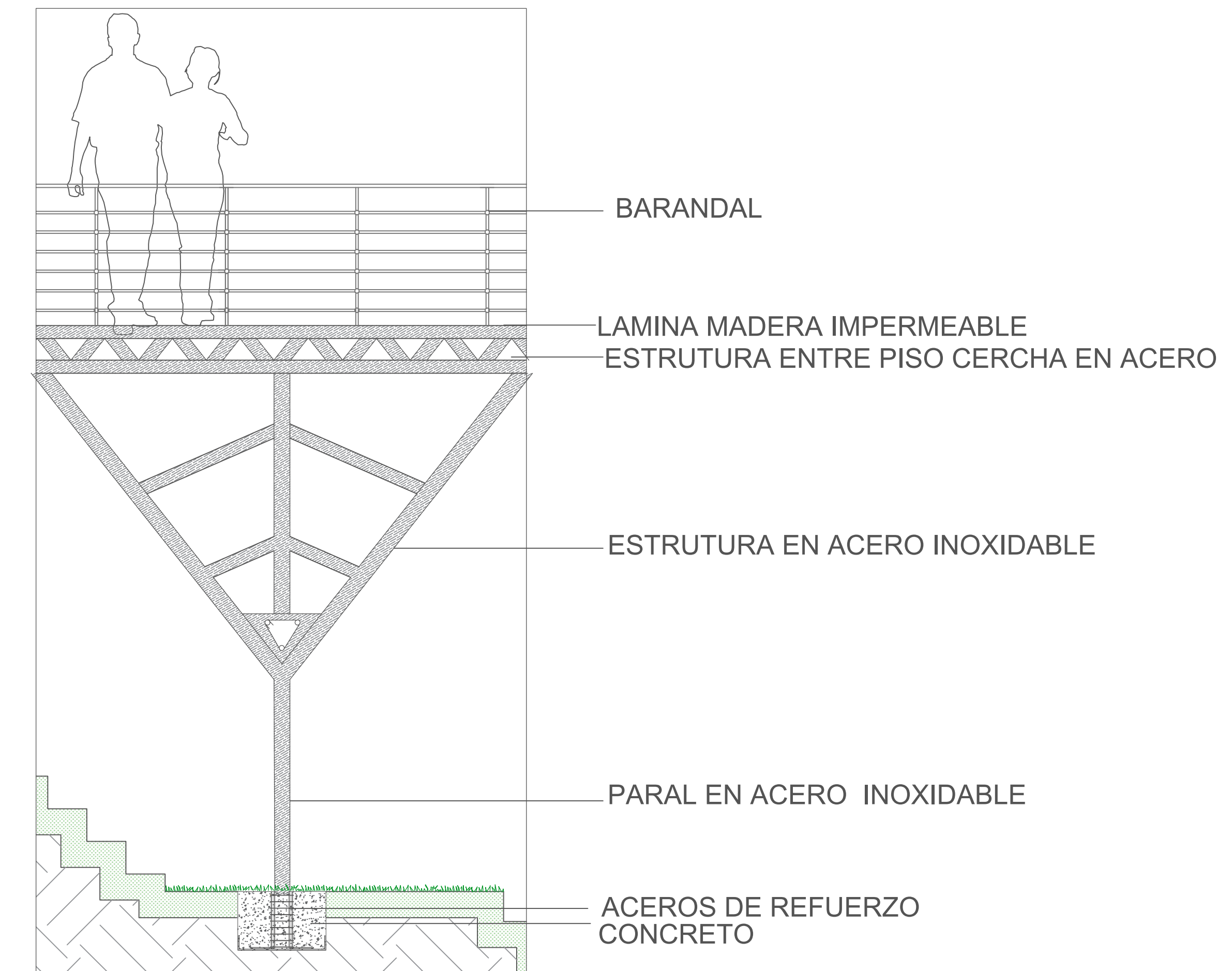
## BANCA EN CONCRETO



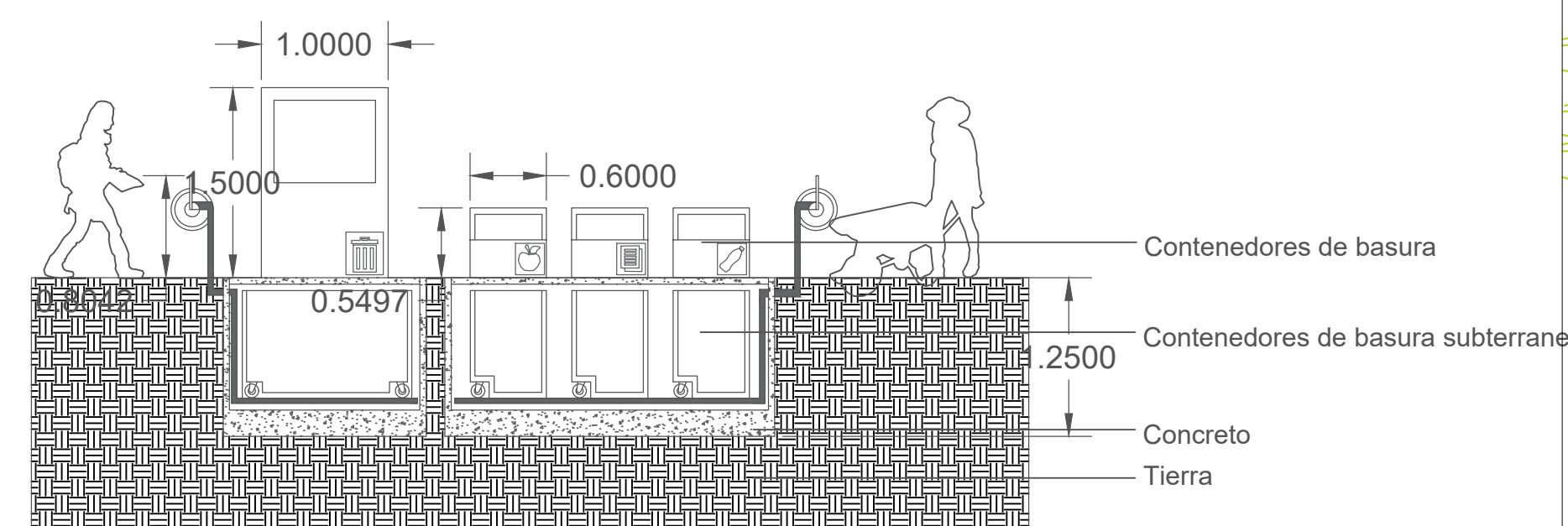
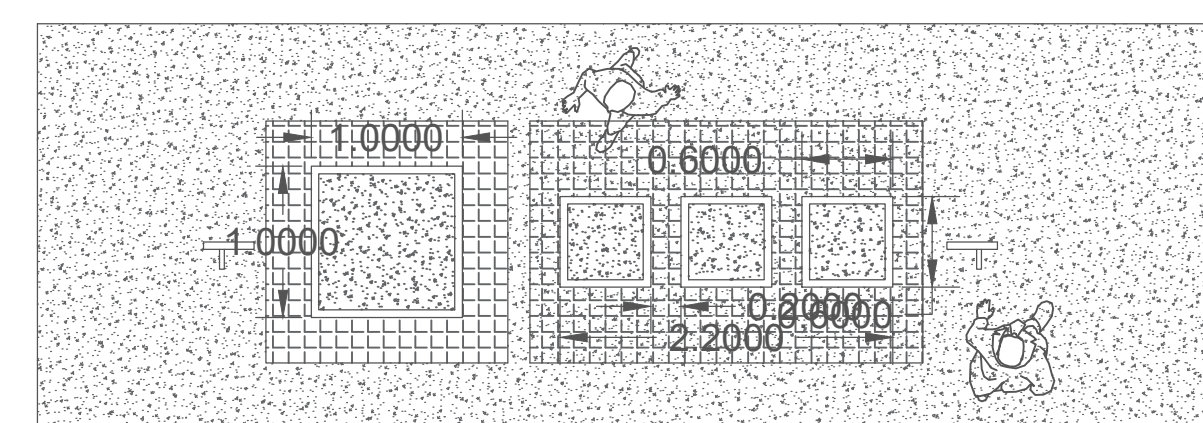
## LUMINARIA PANELES SOLARES



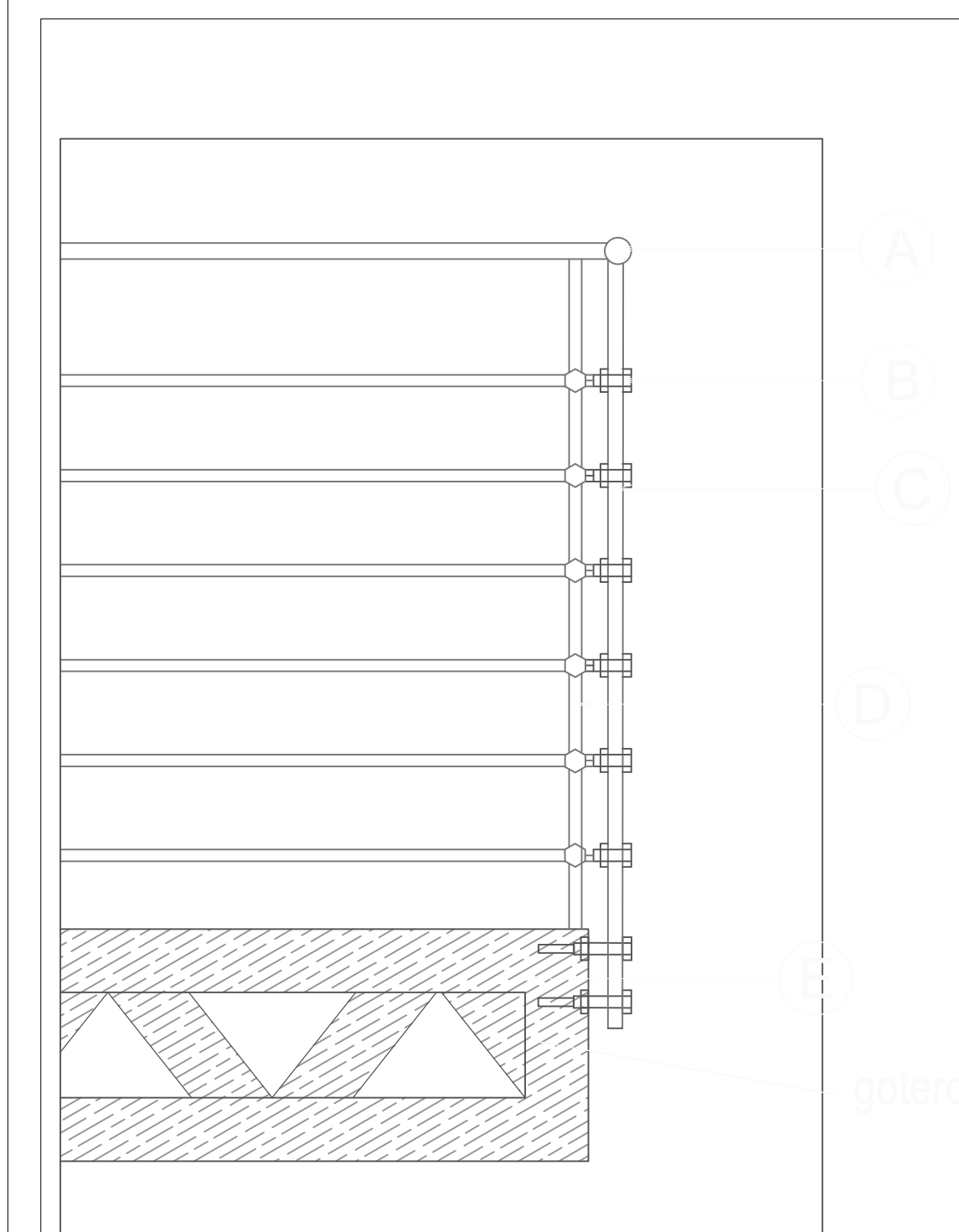
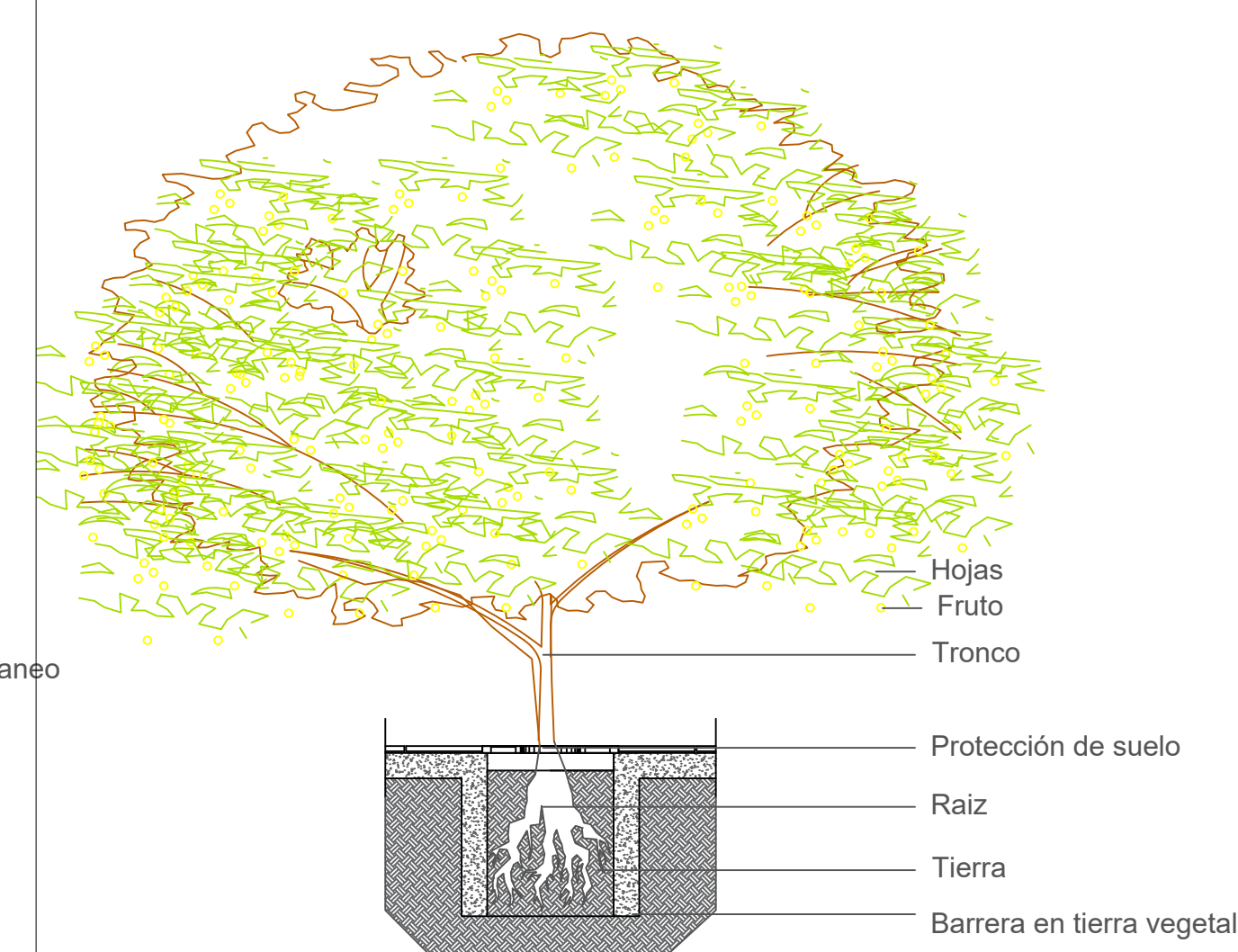
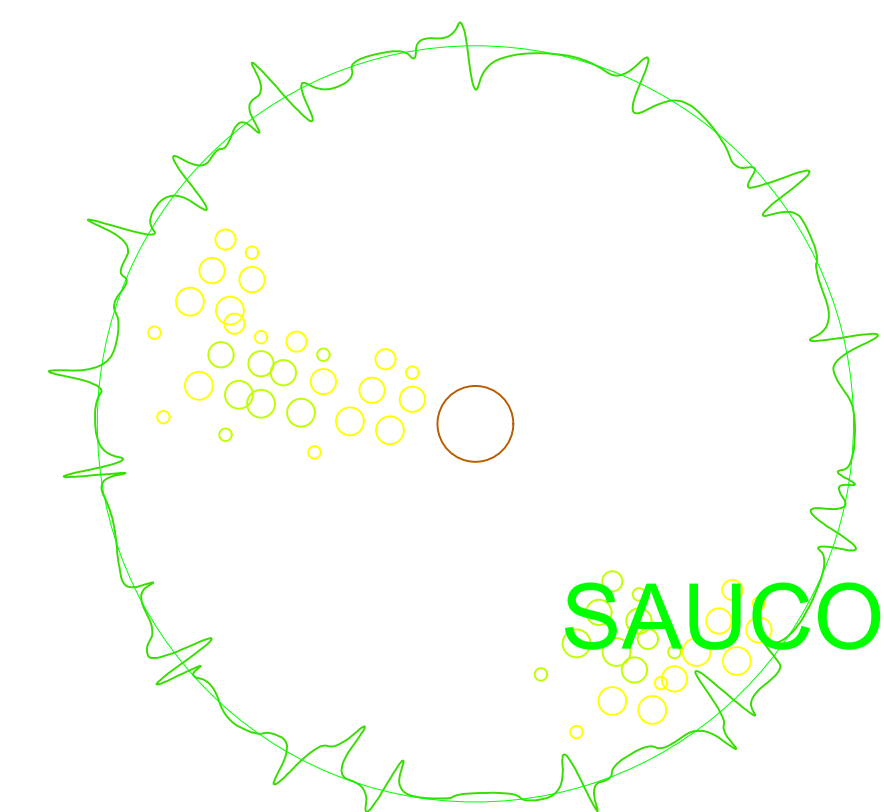
## DETALLE DE PLATAFORMA MIRADOR



## DEPOSITO DESECHOS



## DETALLE DE PLANTACIÓN DE ÁRBOL



- A) Platinas acero inoxidable
- B) Tornillo de fijación
- C) Tubo acero inoxidable
- D) Paral acero inoxidable
- E) Placa acero inoxidable

### INTEGRANTES:


1014294675

1031173156

### DIRECTOR:

### CONTENIDO:

MOBILIARIO URBANO  
DETALLES  
MIRADOR  
BARANDAL  
ÁRBOL



ESCALA: 1:1, 1:30, 1:50  
FECHA: 06/DIC/19

RUTA ARCHIVO MAGNETICO:

PLANO No: A11  
PL: 11  
DE: 11