









PRESENTADO POR: Nombre: JONATHAN EDUARDO CARO PEREZ Código: 3021211699  Nombre: JONATHAN STIVEN CORREDOR GONZALES Código: 3021211656	UNIVERSIDAD  UNIVERSIDAD La Gran Colombia	<b>TUTORES</b>		LOCALIZACIÓN	CONVENCIONES SEÑALIZACIÓN HORIZONTAL				PROYECTO: <b>ANÁLISIS DE CAPACIDAD Y NIVEL DE SERVICIO POR LA OPERACIÓN DEL PLAN RETORNO EN LA ZONA NORTE DE BOGOTÁ</b>	Contiene : DESCRIPCIÓN ZONAS CONVERGENTES Y DIVERGENTES	PLANO No. <b>1 DE 1</b>								
		DISCIPLINAR INGENIERO: DARIO HARRANO	METODOLOGICO LICENCIADA: LAURA CALA		<table border="1"> <thead> <tr> <th>TIPO DE LINEA</th> <th>ANCHO</th> <th>COLOR</th> <th>MUESTRA</th> </tr> </thead> <tbody> <tr> <td>BORDE</td> <td>0.12</td> <td>BLANCA</td> <td></td> </tr> <tr> <td>CARRIL</td> <td>0.12</td> <td>BLANCA</td> <td></td> </tr> <tr> <td>CAMELLON</td> <td>0.12</td> <td>AMARILLA</td> <td></td> </tr> </tbody> </table>	TIPO DE LINEA	ANCHO	COLOR			MUESTRA	BORDE	0.12	BLANCA		CARRIL	0.12	BLANCA	
TIPO DE LINEA	ANCHO	COLOR	MUESTRA																
BORDE	0.12	BLANCA																	
CARRIL	0.12	BLANCA																	
CAMELLON	0.12	AMARILLA	