










PRESENTADO POR: Nombre: JONATHAN EDUARDO CARO PEREZ Código: 302121699  Nombre: JONATHAN STEVEN CORREDOR GONZALES Código: 302121696	UNIVERSIDAD  UNIVERSIDAD La Gran Colombia	<b>TUTORES</b> DISCIPLINAR: INGENIERO: DARO NARANJO METODOLOGICO: LICENCIADA: LAURA GALA		LOCALIZACIÓN 	CONVENCIONES SEÑALIZACIÓN HORIZONTAL				PROYECTO: <b>ANÁLISIS DE CAPACIDAD Y NIVEL DE SERVICIO POR LA OPERACIÓN DEL PLAN RETORNO EN LA ZONA NORTE DE BOGOTÁ</b>	Contiene : <b>SEÑALIZACIÓN VÍAS DE ACCESO A BOGOTÁ EN EL SECTOR NORTE</b>	PLANO No. <b>1 DE 4</b> ESCALA: 1 : 1500 FECHA : OCTUBRE 2016									
		<table border="1"> <thead> <tr> <th>TIPO DE LINEA</th> <th>ANCHO</th> <th>COLOR</th> <th>MUESTRA</th> </tr> </thead> <tbody> <tr> <td>BORDE</td> <td>0.12</td> <td>BLANCA</td> <td></td> </tr> <tr> <td>CARRIL</td> <td>0.12</td> <td>BLANCA</td> <td></td> </tr> <tr> <td>CAMELLON</td> <td>0.12</td> <td>AMARILLA</td> <td></td> </tr> </tbody> </table>	TIPO DE LINEA		ANCHO	COLOR	MUESTRA	BORDE				0.12	BLANCA		CARRIL	0.12	BLANCA		CAMELLON	0.12
TIPO DE LINEA	ANCHO	COLOR	MUESTRA																	
BORDE	0.12	BLANCA																		
CARRIL	0.12	BLANCA																		
CAMELLON	0.12	AMARILLA	