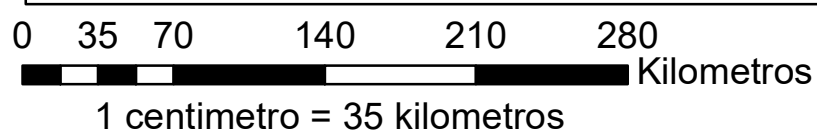
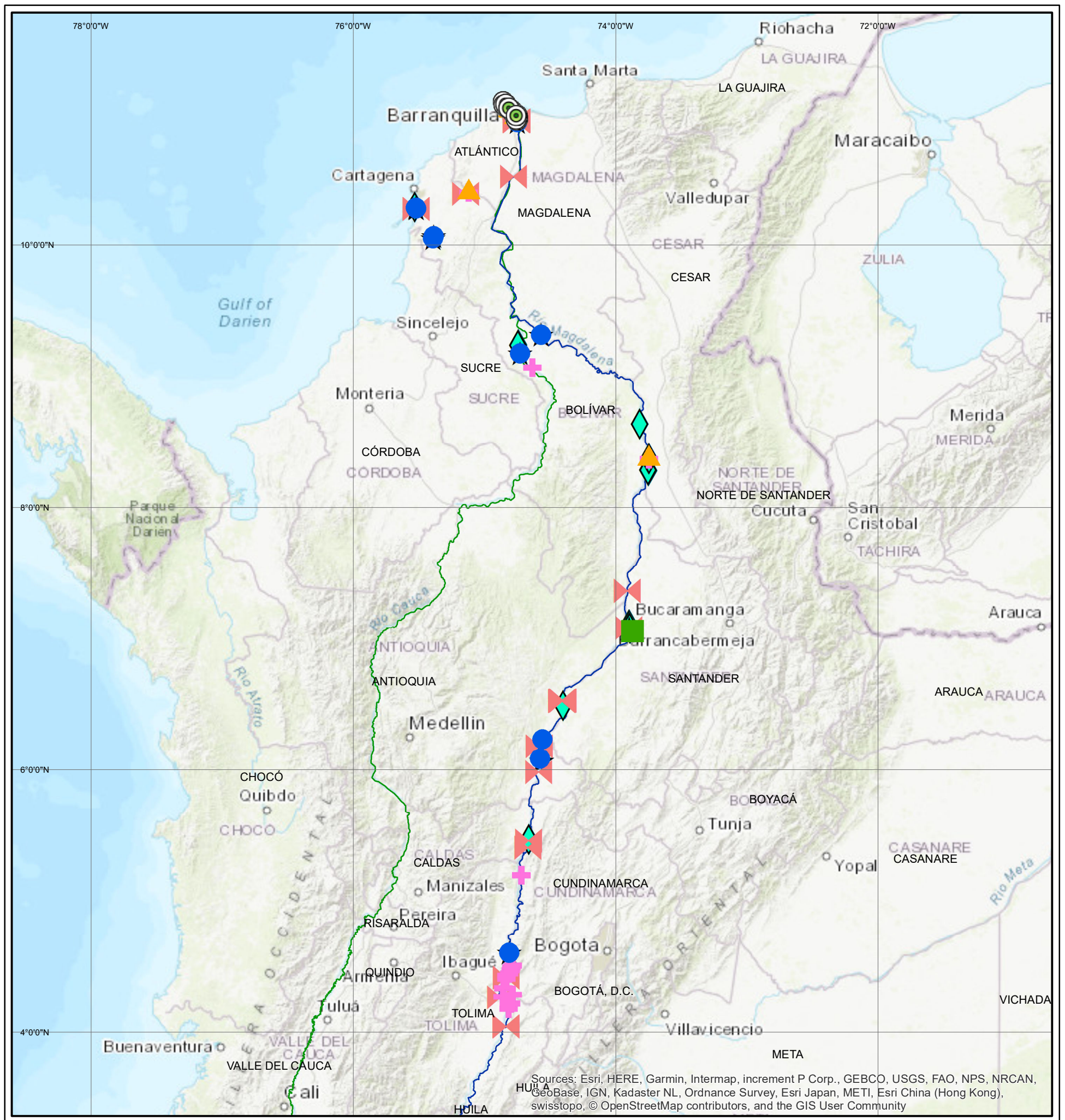


Mapa General de Obras de Infraestructura de los Rios Cauca y Magdalena



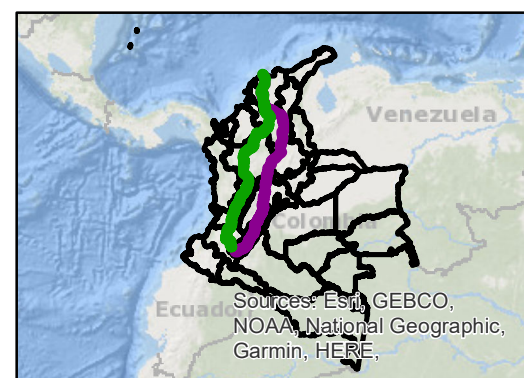
UNIVERSIDAD
La Gran Colombia



Ingeniería
Civil

Convenciones

- | | | | |
|--|---------------------------|--|-----------------------|
| | Concesiones maritimas | | Cruceas Aereos |
| | Obra_Hidraulica_lin | | Cruces Subfluviales |
| | Cruces_Subfluviales_Point | | concesiones fluviales |
| | estaciones_de_servicio | | Rio Magdalena |
| | Obra_Hidraulica | | Rio Cauca |



Autores:
Fabian Visay Quintero Garzon
Karen Rincon Hernandez

Coordinate System: GCS WGS 1984
Datum: WGS 1984
Units: Degree