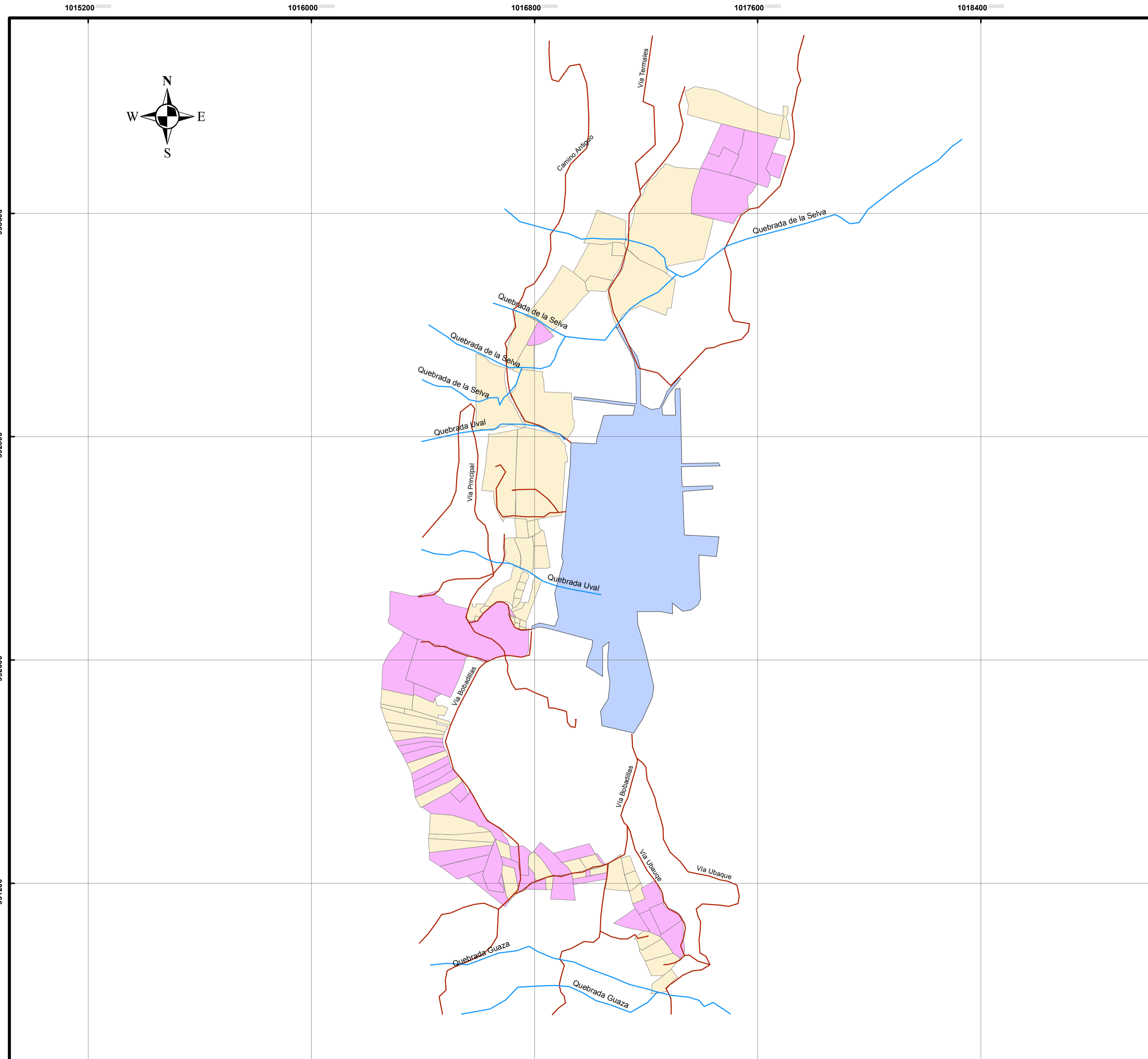


ANEXO H. IDENTIFICACIÓN DE PROPIETARIO



REPÚBLICA DE COLOMBIA
BOGOTÁ DISTRITO CAPITAL

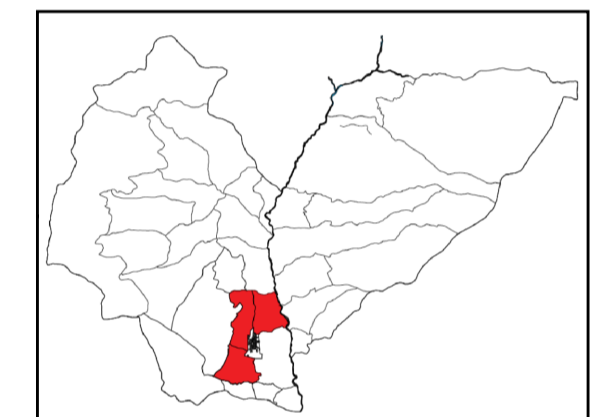


UNIVERSIDAD LA GRAN COLOMBIA
FACULTAD DE INGENIERÍA CIVIL
PROYECTO DE GRADO
2016

PERIMETRAL ORIENTAL DE BOGOTÁ
VARIANTE CHOACHÍ

ANEXO H. IDENTIFICACIÓN
DE PROPIETARIO
COMPONENTE JURÍDICO


LOCALIZACIÓN



CONVENCIONES

- Identificado
- No Identificado
- Casco urbano
- MALLA_VIAL
- FUENTES_HÍDRICAS

ESCALA 1:10.000



INFORMACIÓN DE REFERENCIA

PROYECCION:	Transverse Mercator
ORIGEN DE ZONA:	MAGNA Colombia Bogotá
LATITUD:	4°35'46.32" N
LONGITUD:	74°4'39.03" W
FALSO ESTE:	1000000.0
FALSO NORTE:	1000000.0

REALIZO:

**JULIANA REY QUINTERO
FABIAN CORTES CAMACHO**