


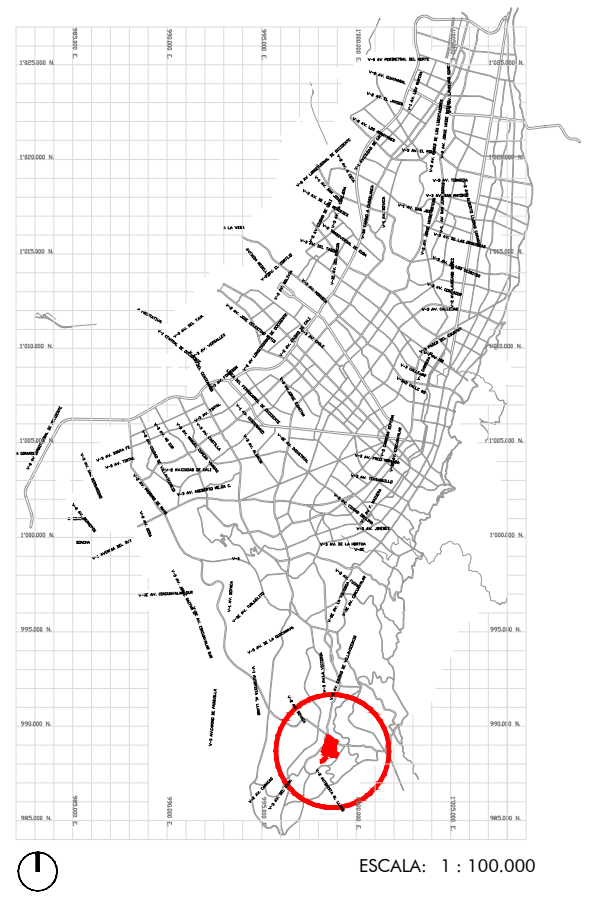
PROYECTO DE GRADO  
 ENFASIS  
 DISEÑO PROYECTO  
 ARQUITECTONICO

ABORIGEN  
 PARQUE ARQUEOLOGICO,  
 MUSEO EN SITIO;  
 CENTRALIDAD PARA LA  
 CONSTRUCCION SOCIAL DEL  
 TERRITORIO EN LA HACIENDA EL  
 CARMEN DE USME




Universidad La Gran Colombia  
 Facultad De Arquitectura

Localización



PLAN PARCIAL HACIENDA EL  
 CARMEN  
 UPZ 61 CIUDAD USME  
 LOCALIDAD 5 USME

Desarrollado por  
 José Nicolás Gómez S.



Contiene  
 PLANTEAMIENTO URBANISTICO  
 HACIENDA EL CARMEN



Proyecto Tematico de Grado

Arq. Angella Maria Sanchez  
 Zambrano  
 Docente

Escala  
**1:1500**

Fecha  
 Mayo 2019

Archivo  
 Proyecto de Grado  
 Plan de Manejo Territorial  
 para la Construcción Social del Territorio  
 en la Hacienda el Carmen de Usme. .dwg

Fecha de copia

Dibujo  
 Arq. José Nicolás Gómez S.

Nota

**CONVENCIONES:**

--- LIMITE PLAN PARCIAL	--- CONTROL AMBIENTAL	MZ MANZANA MODELO DE OCUPACIÓN	ASIAS PROTEGIDAS
--- MALLA VIAL	--- CURVAS DE NIVEL C/1m	PA PARQUE ARQUEOLOGICO	ZONA DE MANEJO Y PRESERVACION AMBIENTAL (ZMPA)
--- AREA DE RESERVA PARA INVESTIGACIONES ARQUEOLOGICAS	--- CURVAS DE NIVEL C/5m	CE CESIÓN EQUIPAMIENTO	RONDA QUEBRADAS
		CP CESIÓN PARQUE LOCAL	RI0 TUNJUELO
			QUEBRADAS

U2 LOCALIZACION GENERAL P.P.  
 ESCALA: 1:1500