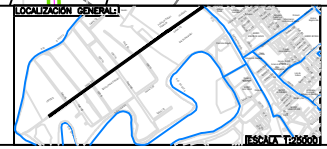
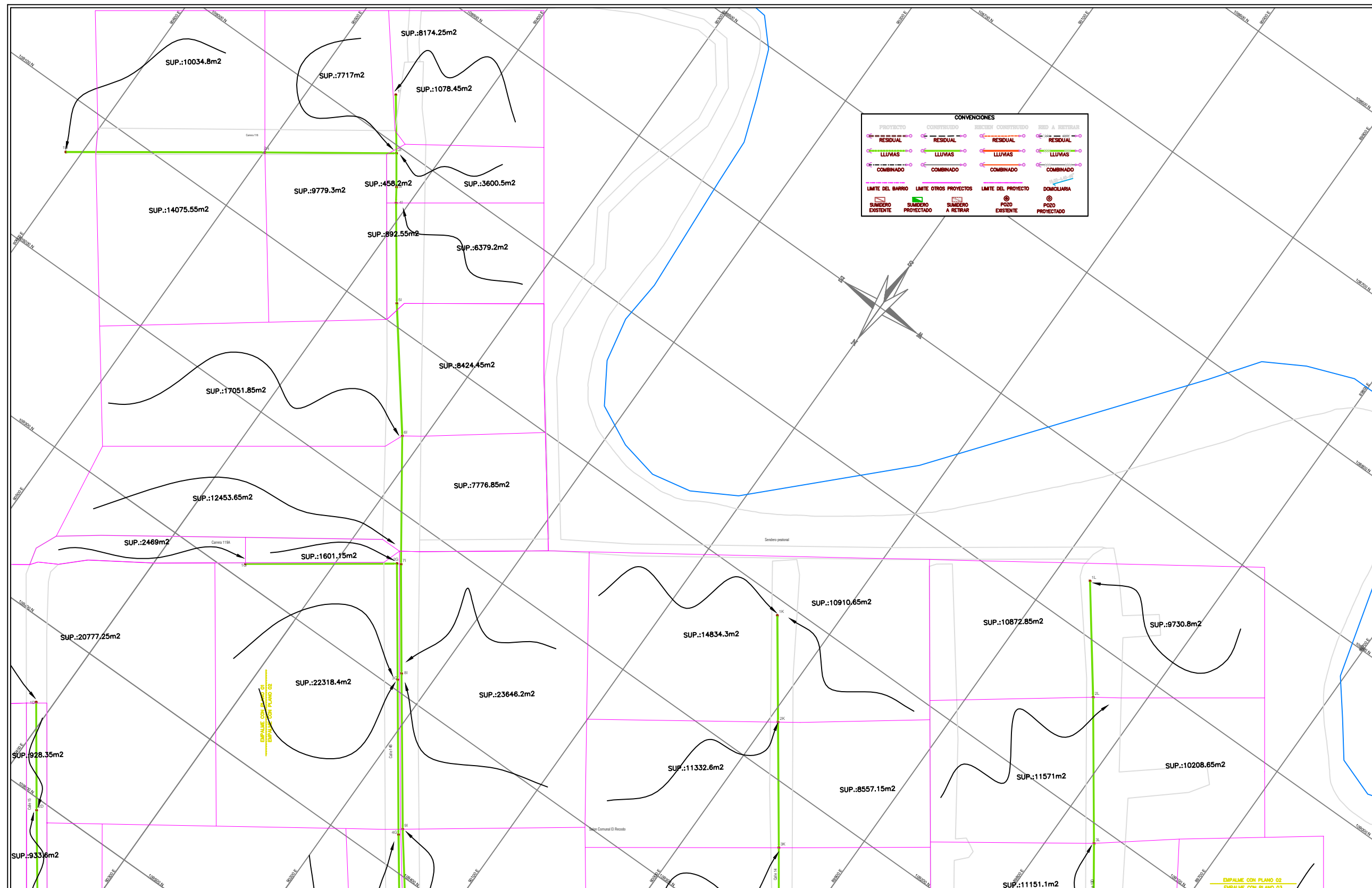


CONVENCIONES

PROYECTO	CONSTRUIDO	SECCION CONSTRUIDA	RED A RETIRAR
RESIDUAL	RESIDUAL	RESIDUAL	RESIDUAL
LLUVIAS	LLUVIAS	LLUVIAS	LLUVIAS
COMBINADO	COMBINADO	COMBINADO	COMBINADO
LIMITE DEL BARRIO	LIMITE OTROS PROYECTOS	LIMITE DEL PROYECTO	DOMICILIARIA
SUMEDRO EXISTENTE	SUMEDRO PROYECTADO	SUMEDRO A RETIRAR	POZO EXISTENTE
			POZO PROYECTADO

		<p>Piezas de empuje topográfico BOGOTÁ, CO Cotac: 2505.27 ESTE= 101886.70 NORTE= 107865.29 Coordenadas medicadas ESTE= 104162.00 NORTE= 110327.00 PLANCHA H4 ESCALA: 1:25000</p>	<p>MODIFICACIONES</p> <table border="1"> <thead> <tr> <th>FECHA</th> <th>MODIFICACION</th> <th>NOMBRE ING. RESPONSABLE</th> <th>FIRMA</th> </tr> </thead> <tbody> <tr> <td> </td> <td> </td> <td> </td> <td> </td> </tr> </tbody> </table>		FECHA	MODIFICACION	NOMBRE ING. RESPONSABLE	FIRMA					<p>PROYECTO N° :</p>
			FECHA	MODIFICACION	NOMBRE ING. RESPONSABLE	FIRMA							
<p>PLANO REDES DE ALCANTARILLADO PLUVIAL EXISTENTE</p>			<p>ESCALA: 1:1000</p>	<p>NOMBRE DEL ARCHIVO: PLANOS AREAS.dwg</p>	<p>FECHA: 04-04-2016</p>								
<p>CONTIENE: AREAS AFLUENTES AL ALCANTARILLADO PLUVIAL EXISTENTE</p>					<p>PLANO No. 1 DE 3</p>								



Piezas de arena topográfico
BOGOTÁ 10
Cotac: 2505.27
ESTE= 101886.70
NORTE= 107865.29
Coordenadas medicas
ESTE= 104162.00
NORTE= 110327.00
PLANCHA
H4

MODIFICACIONES			
FECHA	MODIFICACION	NOMBRE ING. RESPONSABLE	FIRMA

PLANO REDES DE ALCANTARILLADO PLUVIAL EXISTENTE

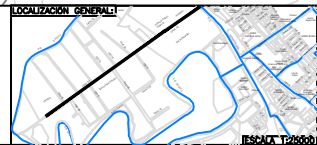
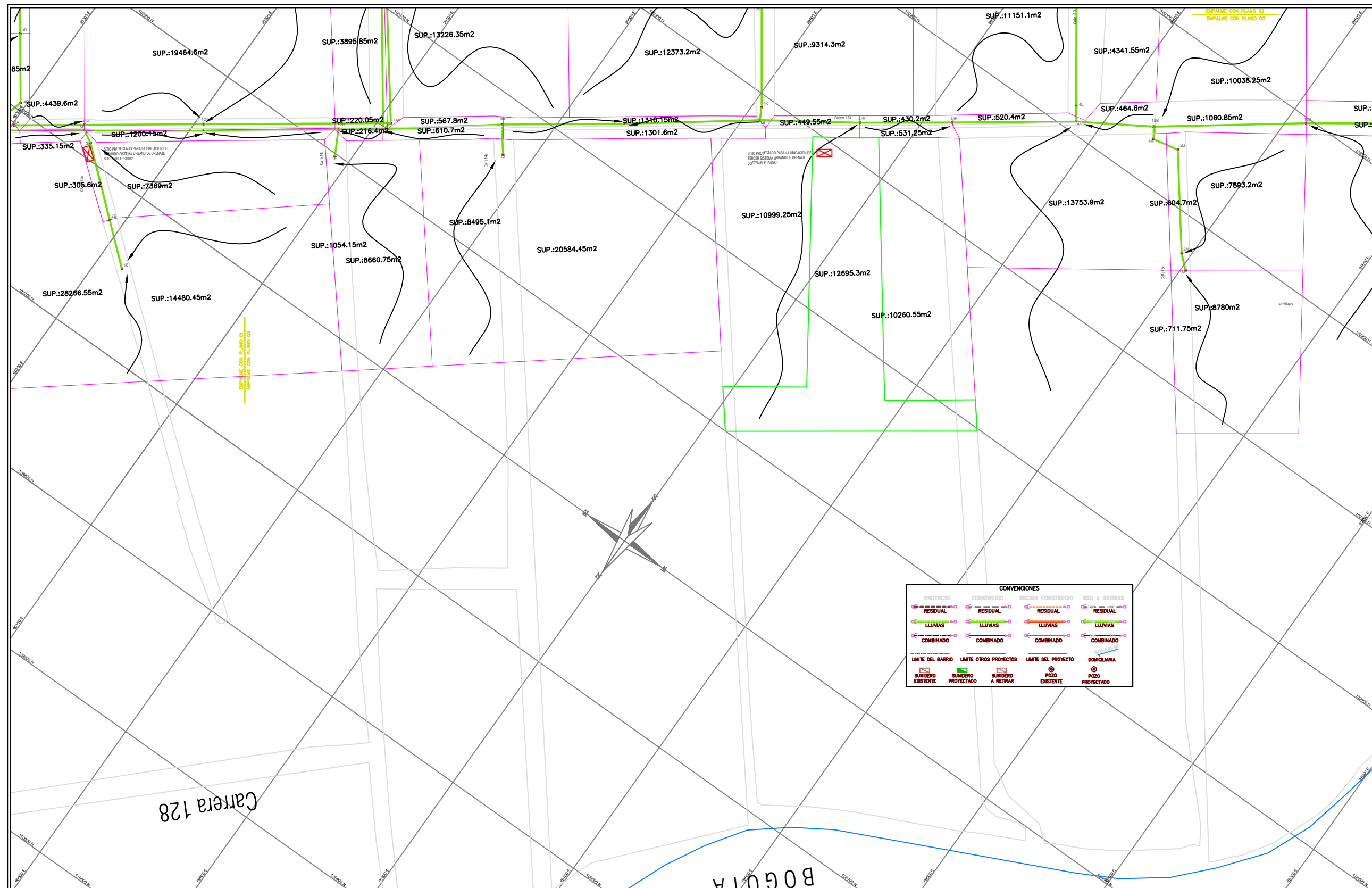
DISEÑO DE PONDALJE PARA ALCANTARILLADO PLUVIAL EXISTENTE DEL BARRIO EL RECORD DE FONTIBON (BOGOTÁ) MEDIANTE SISTEMAS URBANOS DE DRENALJE SOSTENIBLE POR DEPÓSITOS DE RETENCIÓN (SUDS)
Localidad: FONTIBON

Contiene :
AREAS AFLUENTES AL ALCANTARILLADO PLUVIAL EXISTENTE

ESCALA: 1:1000

NOMBRE DEL ARCHIVO: PLANOS AREAS.dwg

PROYECTO N° :
FECHA: 04-04-2016
PLANO No. 3 DE 3



Piezas de empuje topográfico
BOGOTÁ 10
Código: 2505.27
ESTE= 101886.70
NORTE= 107865.29
Coordenadas métricas
ESTE= 104162.00
NORTE= 110327.00
PLANCHA
H4

MODIFICACIONES			
FECHA	MODIFICACION	NOMBRE ING. RESPONSABLE	FIRMA

PLANO REDES DE ALCANTARILLADO PLUVIAL EXISTENTE

DISEÑO DE PONDAJE PARA ALCANTARILLADO PLUVIAL EXISTENTE DEL BARRIO EL RECORDO DE FONTIBÓN (BOGOTÁ) MEDIANTE SISTEMAS URBANOS DE DRENAJE SOSTENIBLE POR DEPÓSITOS DE RETENCIÓN (SUDS)
Localidad: FONTIBÓN

Contiene :
AREAS AFLUENTES AL ALCANTARILLADO PLUVIAL EXISTENTE

ESCALA: 1:1000

NOMBRE DEL ARCHIVO: PLANOS AREAS.dwg

PROYECTO N° :
FECHA: 04-04-2016
PLANO No. 3 DE 3