



UNIVERSIDAD
LA GRAN COLOMBIA

FACULTAD
ARQUITECTURA

TEMA:
PLANTEAMIENTO DE UN
PLAN PARCIAL PARA EL
MUNICIPIO DE URAMITA -
ANTIOQUIA EN EL BARRIO
EL SOCORRO

CONVENCIONES

SIMBOLOS	
□ NORTE	□ ALCALDIA
○ CORTE	○ POLICIA-BOMBEROS
● ARBORIZACION	● ABASTECIMIENTO
■ COMERCIO	■ TERMINAL
□ SALUD	□ SERVICIOS
□ SALON COOMUNAL	□ ESCUELA
□ HOTELES	□ CEMENTERIO
□ EDUCACION	□ PARQUEADERO
□ COLISEO/PARQUE	□ MIXTO
□ BIBLIOTECA	□ MIXTO

■ TEXTURA	■ PARQUE
■ COMERCIO	■ ZOO
■ EC BASICO	■ VALLE
■ EC COMUNITARIO	■ VALLE
■ EC INFRAESTRUCTURA	■ VALLE
■ EC EDUCACION	■ VIA-PRINCIPAL
■ EC SEGURIDAD	■ VIA SECUNDARIA
■ MIXTO	■ VIA TERCERIA
■ PUBLICO	■ ZONAS-VERDES
■ PAR LINEAL	■ ZONAS-VERDES

LINEAS	
— LOTEO	— PAR LINEAL PROYE
— PAR LINEAL	— PROYE TALUD
— PAR LINEAL-MON.PRO	— TOPOGRAFIA

ALUMNAS:

JESSIKA A. PAEZ ROJAS
2001010155
ADRIANA M. MORA NAJAR
2001011540

TITULO:

CORTES PROPUESTA

DOCENTE:

JAVIER BOLAÑOS

TALLER:

OPCIÓN DE ÉNFASIS
(PROYECTO DE GRADO)

EVALUACION DOCENTE

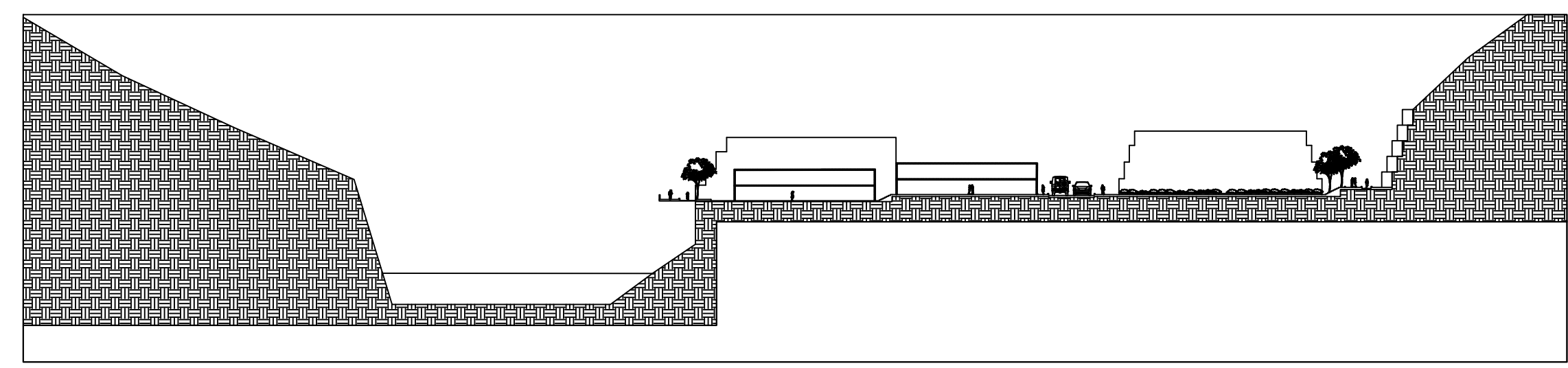
EVALUADORES	FIRMA

CALIFICACION EJERCICIO

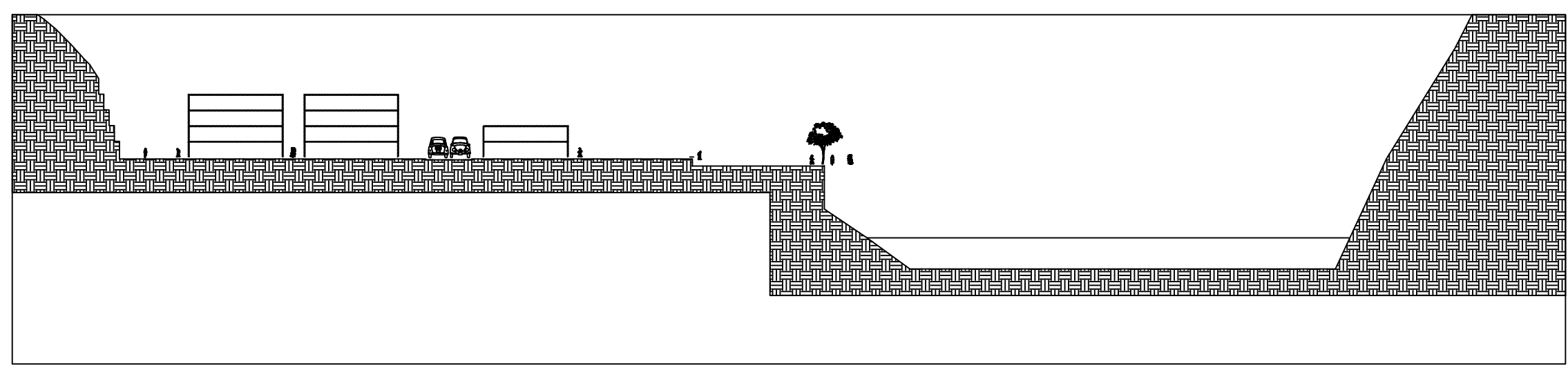
FIRMA ESTUDIANTE

FECHA
05-12-2014

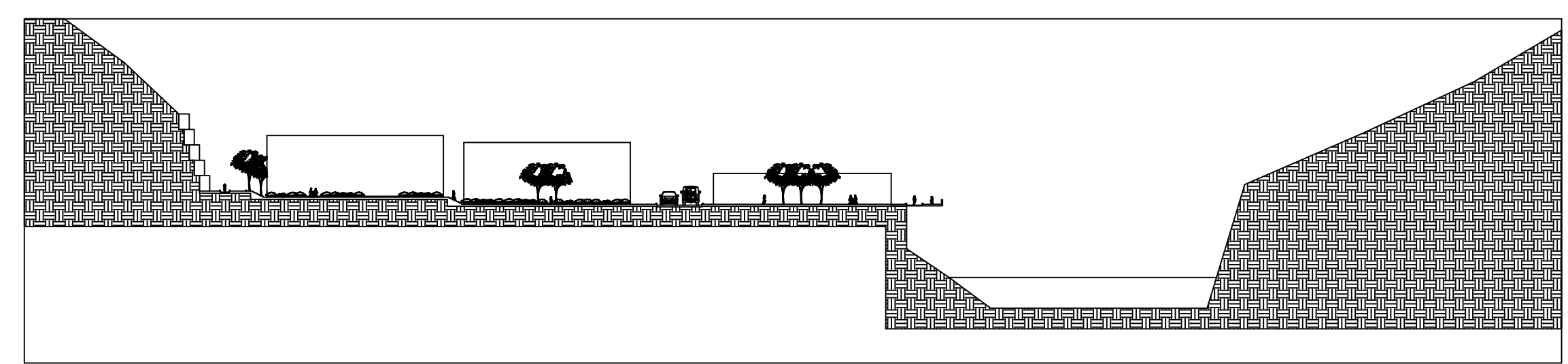
ESCALA
1:1000



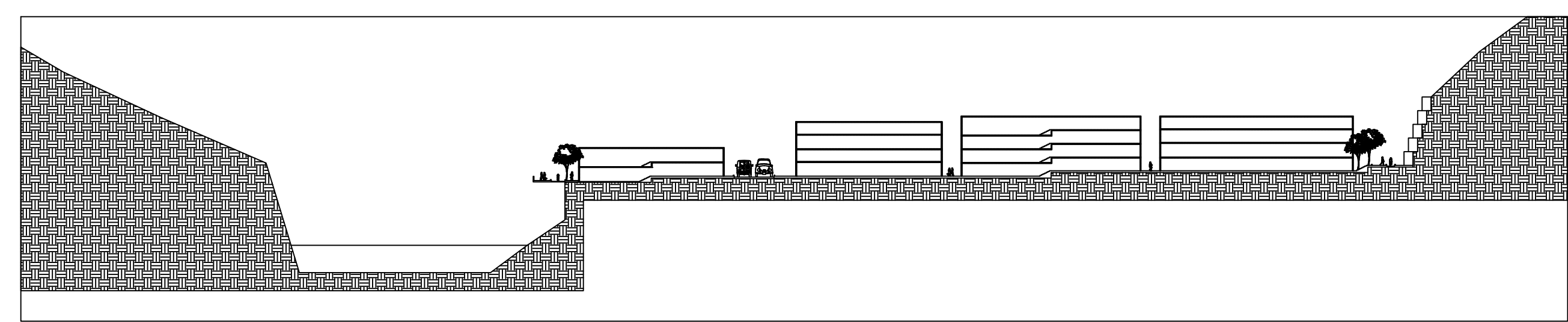
C2 CORTE TRANSVERSAL
ESCALA 1:1000



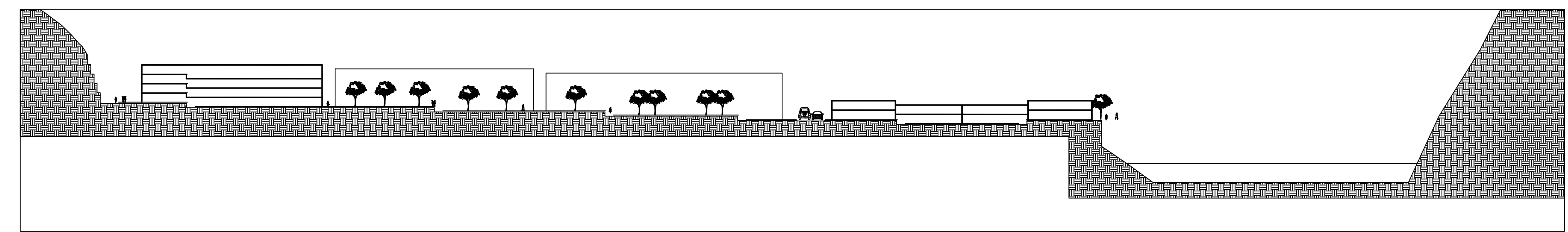
C1 CORTE TRANSVERSAL
ESCALA 1:1000



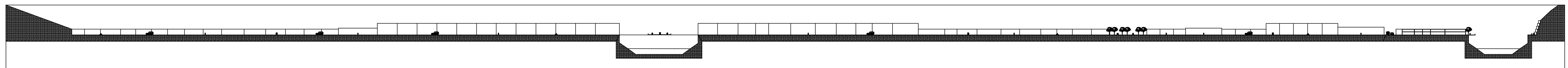
C3 CORTE TRANSVERSAL
ESCALA 1:1000



C4 CORTE TRANSVERSAL
ESCALA 1:1000



C5 CORTE TRANSVERSAL
ESCALA 1:1000



C6 CORTE LONGITUDINAL
ESCALA 1:2000