






ANEXO No. 1 - FICHA DE FORMULACIÓN DEL PROYECTO

UNIVERSIDAD LA GRAN COLOMBIA FACULTAD DE POSGRADOS Y FORMACIÓN CONTINUADA MAESTRÍA EN PLANEACIÓN Y GESTIÓN DEL HÁBITAT TERRITORIAL SOSTENIBLE	
PARTE I: CLASIFICACIÓN DEL PROYECTO	
Categoría General del Proyecto:	HÁBITAT
Subcategoría Principal del Proyecto:	PLANEACIÓN Y GESTIÓN DEL HÁBITAT
Subcategoría Complementaria del Proyecto:	DESARROLLO URBANO REGIONAL SOSTENIBLE
Subcategoría Investigativa del Proyecto:	CONURBACIÓN EN LOS PROCESOS DE ARTICULACIÓN URBANO - RURAL - REGIONAL
Temática del Proyecto:	Análisis de un proceso de conurbación identificando las debilidades de planificación y gestión, desde los patrones de asentamiento y sistemas estructurantes presentes, para generar lineamientos de política pública para la reconfiguración del territorio conurbado en la funcionalidad regional
Lugar (Toponímico) del Proyecto:	Municipio de Funza, Departamento de Cundinamarca, Sector Tres Esquinas - Puente Río Bogotá sobre la Troncal de Occidente
Título (Nombre) del Proyecto:	LINEAMIENTOS PARA UNA POLÍTICA DE COHESIÓN TERRITORIAL EN LOS PROCESOS DE CONURBACIÓN
Autor(es) del Proyecto: Nombre FRANCISCO MANUEL BELTRÁN RAPALINO GLADYS LUCÍA CAICEDO NAVAS LUZ PRISCILA CAMARGO SERRANO	francisco.beltran@ugc.edu.co gladys.caicedo@ugc.edu.co priscila.camargo@ugc.edu.co

PARTE II: RELACIÓN GENERAL DE LOS ASPECTOS DEL PROYECTO CON LA ESTRUCTURA DE LA MAESTRÍA	
<p>Aspectos de la GESTIÓN: Desarrollo de los lineamientos de gestión para la articulación sistémica de territorios conurbados para definir articulación rural - urbana en el territorio objeto de estudio, como modelo aplicable a otras áreas en procesos similares.</p>	<p>UTILIDAD DESDE EL CONCEPTO DE GESTIÓN: Contar con lineamientos de gestión para suelos rurales con usos urbanos, implicados en procesos de conurbación, para ser aplicados como modelo para la planificación del territorio COMPROMISO DESDE EL CONCEPTO DE GESTIÓN: Adelantar la indagación integral sobre la gestión rural para articularla con la gestión urbana.</p>
<p>Aspectos de la PLANEACIÓN: Configurar un modelo de planeación urbano - regional, a partir del reconocimiento de los patrones de asentamiento y los sistemas estructurantes del territorio rural, como esencia del tejido regional, para posibilitar la cohesión social y la apropiación por parte de la comunidad.</p>	<p>UTILIDAD DESDE EL CONCEPTO DE PLANEACIÓN: Identificación de las variables de un modelo urbano regional, para la planificación integral del territorio Comprensión del territorio rural como esencia de la planeación. COMPROMISO DESDE EL CONCEPTO DE PLANEACIÓN: Consolidar el concepto del rol de la población rural y su territorio en la planificación para generar procesos de cohesión territorial</p>
<p>Aspectos del HÁBITAT: Reconocer el hábitat rural como escenario de vida y de integración ecosistémica de la región</p>	<p>UTILIDAD DESDE EL CONCEPTO DE HÁBITAT: Caracterización de los componentes de habitabilidad de un sistema rural transformado y de los impactos generados en las condiciones de la calidad de vida de su comunidad. avance en las metodologías de planificación basadas en las estructuras urbanas, las cuales dejan de lado el hábitat rural. COMPROMISO DESDE EL CONCEPTO DE HÁBITAT: Reconocer en los procesos de configuración rural y sus transformaciones en las condiciones de habitabilidad en el área objeto de estudio</p>
<p>Aspectos de la TERRITORIALIDAD: Articular el territorio rural de manera integral, como posibilidad de construcción regional, hacia su competitividad y como base para mejorar las condiciones de habitabilidad de su población</p>	<p>UTILIDAD DESDE EL CONCEPTO DE TERRITORIALIDAD: Proyección de una herramienta de planificación regional desde la real articulación de los nodos urbanos en suelos rurales Reconocimiento de los territorios rurales, como esencia de la construcción regional COMPROMISO DESDE EL CONCEPTO DE TERRITORIALIDAD: Desencadenar mecanismos para la apropiación del territorio rural, no solo por parte de sus pobladores, sino también por parte de los pobladores urbanos del área objeto de estudio</p>
<p>Aspectos de la SOSTENIBILIDAD: Aportar elementos y criterios de sostenibilidad rural, a través del diseño de indicadores ambientales particulares para este territorio</p>	<p>UTILIDAD DESDE EL CONCEPTO DE SOSTENIBILIDAD: Caracterización de las condiciones de sostenibilidad para la particularidad del territorio rural, y las formas de relación de la población con el medio ambiente. Propuesta de alternativas específicas para la sostenibilidad de las estructuras ecológicas del medio estudiado COMPROMISO DESDE EL CONCEPTO DE SOSTENIBILIDAD: Promover la territorialidad rural, desde la posibilidad de sostenibilidad de su territorio.</p>

PARTE III: CARACTERÍSTICAS DEL PROYECTO		
Propósito principal:	Proyectar lineamientos de política pública para la gestión de territorios rurales con asentamientos de carácter urbano ubicados en zonas periféricas a las zonas metropolitanas con tendencia a la conurbación, que contemplen sus sistemas estructurantes, patrones de asentamiento, y regulaciones normativas, de tal manera que se generen procesos de planificación estratégica y prospectiva que actúen sobre estas tensiones de transformación territorial.	 Fuente: Google Earth
Resultado principal:	Lineamientos de política pública que aporten a la gestión del territorios en procesos de conurbación, reconociendo los patrones de asentamiento, sistemas estructurantes y procesos sociales que se han ido transformado durante el proceso, de tal manera que se pueda planificar a través de acciones estratégicas la expansión urbana y la ocupación de suelos rurales por usos urbanos, contando con una herramienta prospectiva para la articulación urbano - rural	 Fuente: Google Earth
Utilidad principal:	Comprender y reflexionar sobre los procesos de conurbación que dan paso a la integración de suelos rurales, como mecanismo de expansión urbana, que en las condiciones actuales no consideran las implicaciones que tienen estos cambios para la población asentada en estos territorios, siendo que sus identidades y caracterización son variables fundamentales en la formulación de procesos de planificación territorial.	 Fuente Trabajo de Campo
Base conceptual principal:	La desarticulación de los procesos propios de los suelos conurbados, al momento de generarse transformaciones por procesos de conurbación, que impactan sistemas sociales y ecosistemas.	 Fuente Trabajo de Campo
Compromiso principal:	Conocer en detalle el proceso de conurbación del área objeto de estudio, desde la complejidad de las variables intervenidas y sus impactos sobre su entorno, para estar en capacidad de estructurar lineamientos que aporten a la planificación y la gestión de estos intersejos territoriales.	 Fuente Trabajo de Campo

PARTE IV: ESTRUCTURA DE LAS PREGUNTAS DE INVESTIGACIÓN

1. **¿Qué?** Linamientos de política pública deben desarrollarse.
2. **¿Por qué?** Existencia de procesos de ocupación del suelo rural por usos urbanos.
3. **¿Para qué?** Aplicación en las áreas periféricas a las zonas metropolitanas y con tendencia a la conurbación.
4. **¿Cómo?** Identificación de patrones de asentamiento, sistemas estructurantes y regulaciones normativas que actúan sobre estos territorios

PREGUNTA PRINCIPAL DE INVESTIGACIÓN

¿Qué lineamientos de política pública deben desarrollarse para actuar sobre los procesos de ocupación del suelo rural por usos urbanos, teniendo en cuenta que pueden identificarse patrones de asentamiento, sistemas estructurantes y regulaciones normativas que actúan sobre estos territorios, de tal manera que puedan ser aplicados en las áreas periféricas a las zonas metropolitanas y con tendencia a la conurbación?

PREGUNTAS ESPECÍFICAS DE LA INVESTIGACIÓN

1. ¿Cómo se analizan los patrones de asentamiento de usos urbanos en suelo rural y sus transformaciones, para la interpretación de los cambios en las tipologías y formas de vida de la población asentada en el eje Bogotá - Tres Esquinas (caso de estudio)?
2. ¿De qué manera se identifican configuraciones urbanas en suelo rural mediante la observación de sus sistemas estructurantes que son el resultado de la evolución de las dinámicas físico - espaciales y permiten la comprensión de dinámicas de las transformaciones rurales y sus impactos?
3. ¿Cómo se identifican las acciones de regulación y los procesos normativos desde la planificación urbano - regional, que han tenido relación con el área objeto de estudio y su aplicabilidad en la ocupación del suelo en dicha área?

