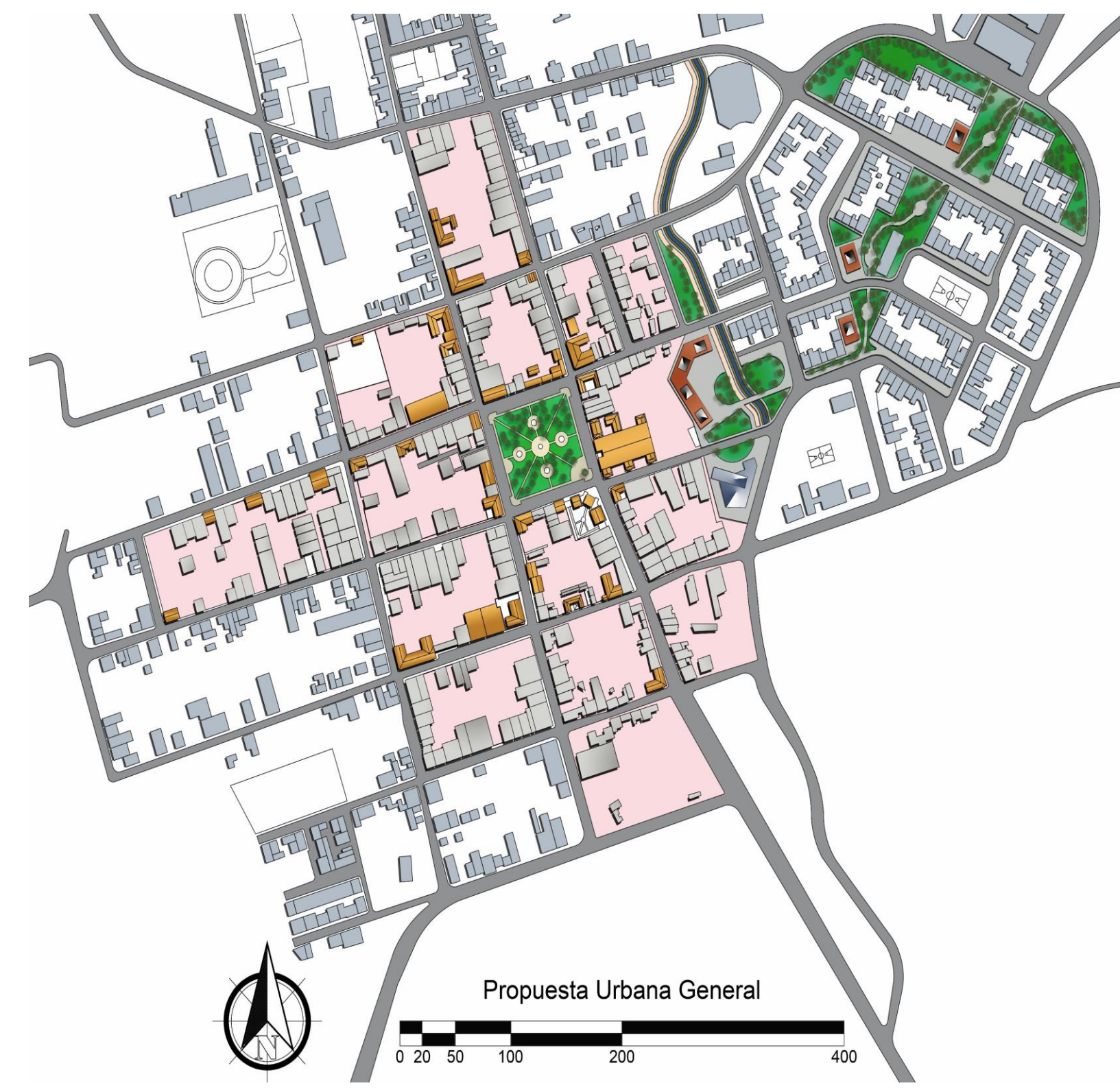




LOCALIZACION

DATOS GENERALES
 Densidad de población:
 283.53 Habitantes/Km2 (Hab/Km2)
 Tasa Bruta de natalidad : 2.17 % (%)
 Habitantes en el municipio
 No. Habitantes Cabecera: 5804
 No. Habitantes Zona Rural: 9904
 Total: 15708



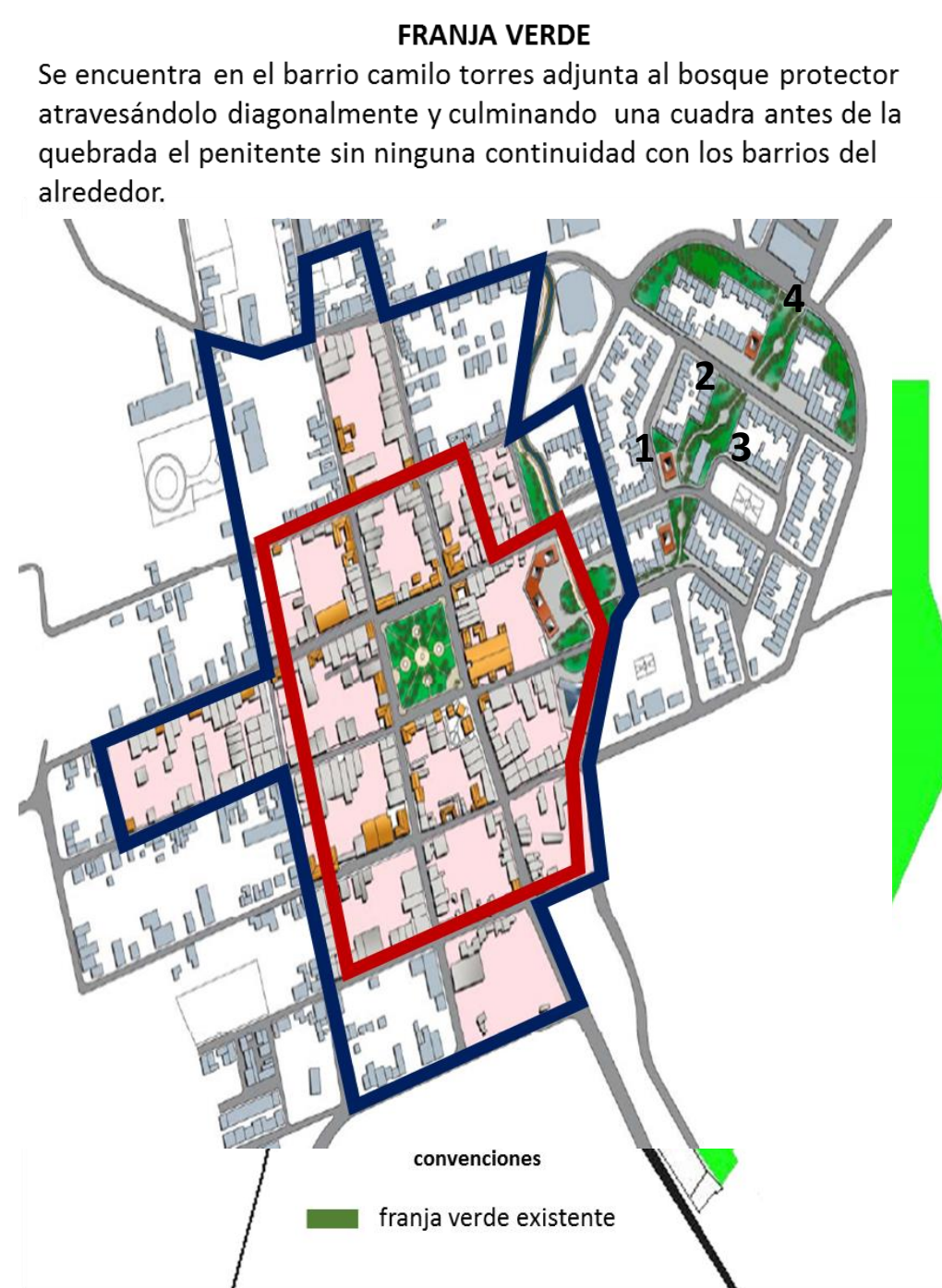
Corredor industrial de Boyacá

El Corredor Industrial es la región económica más importante de Boyacá, Colombia. Geográficamente se encuentra localizada en los valles de la cuenca del alto chicamocha y comprende el área más densamente poblada del departamento.

Municipios y Grandes Empresas del Corredor industrial



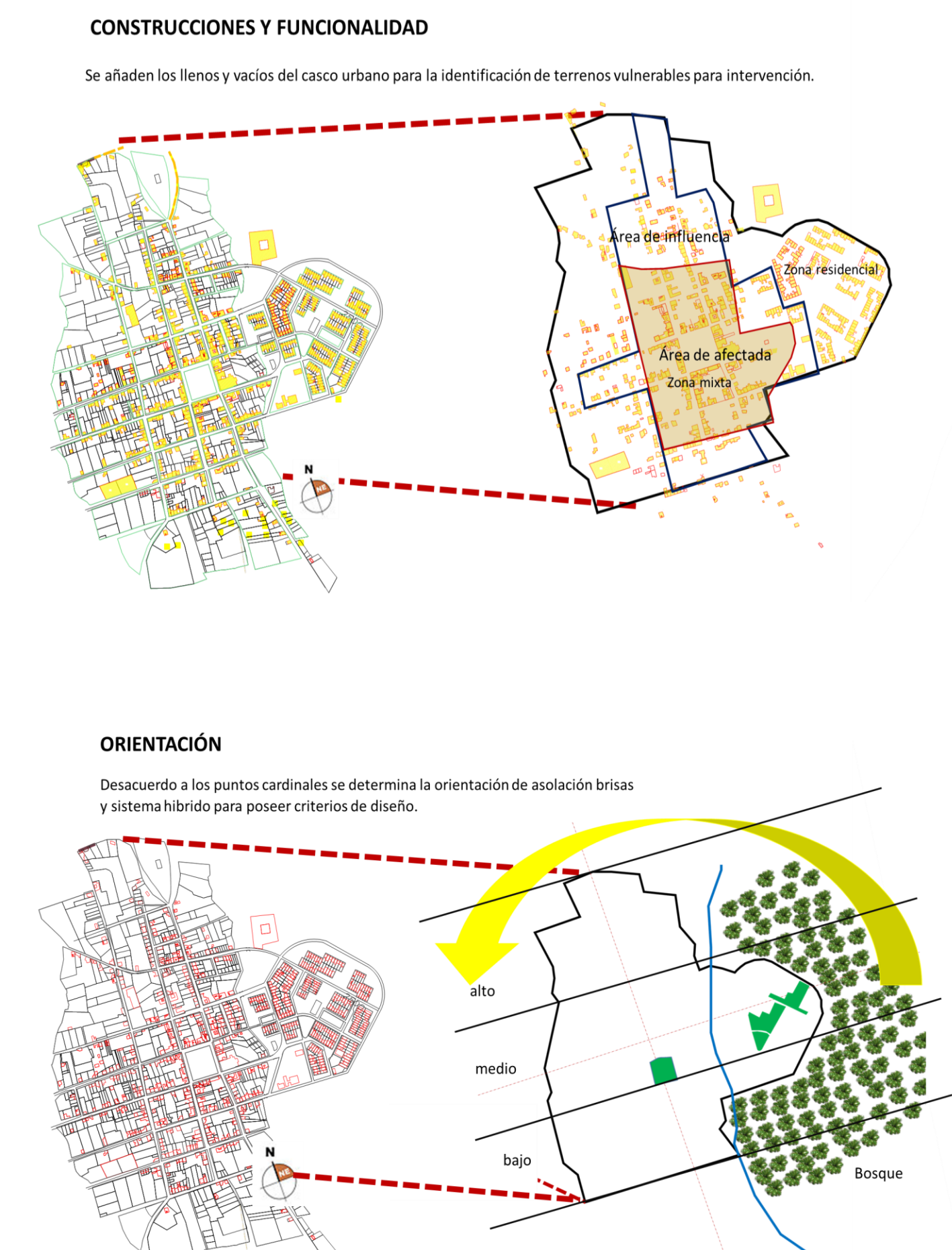
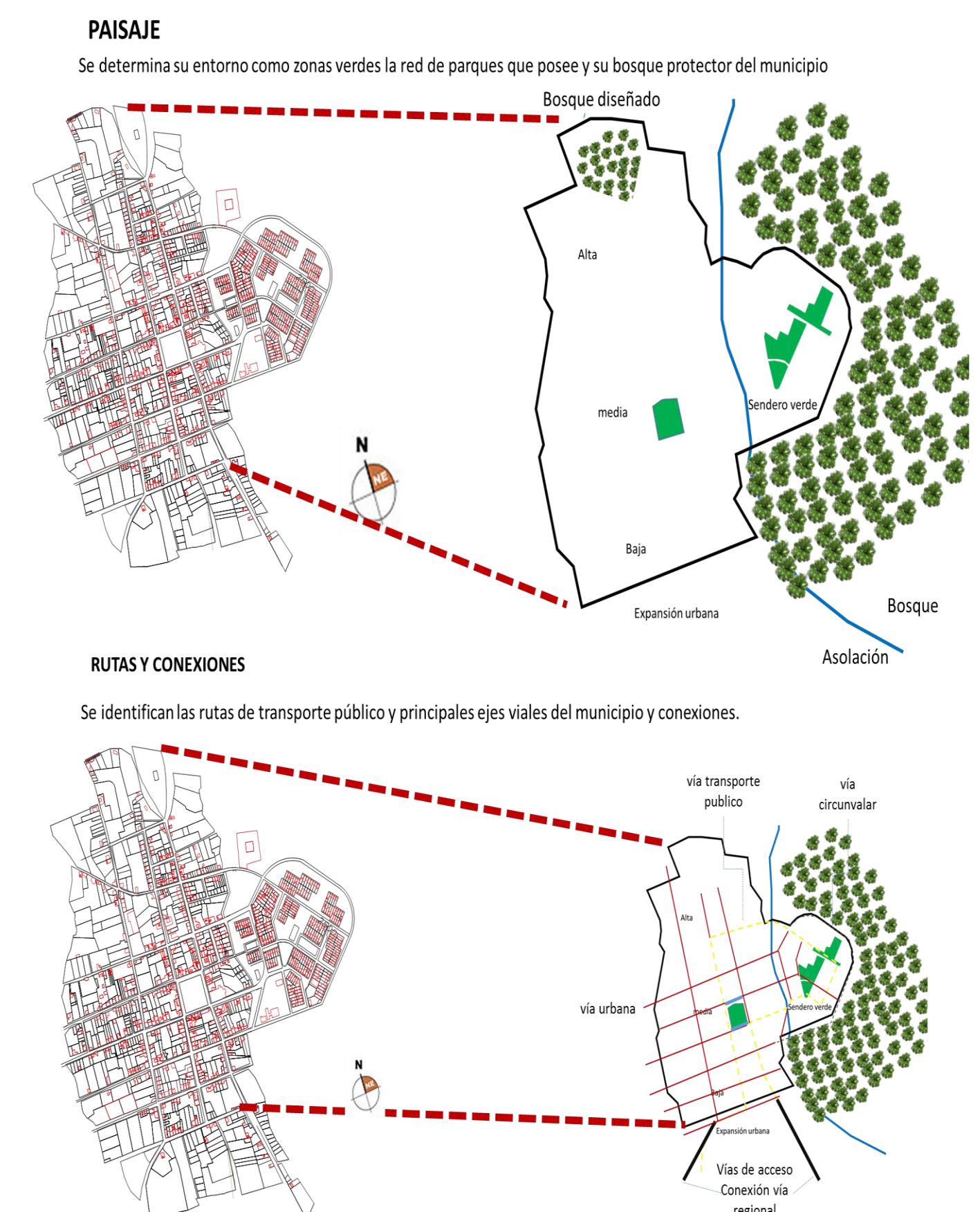
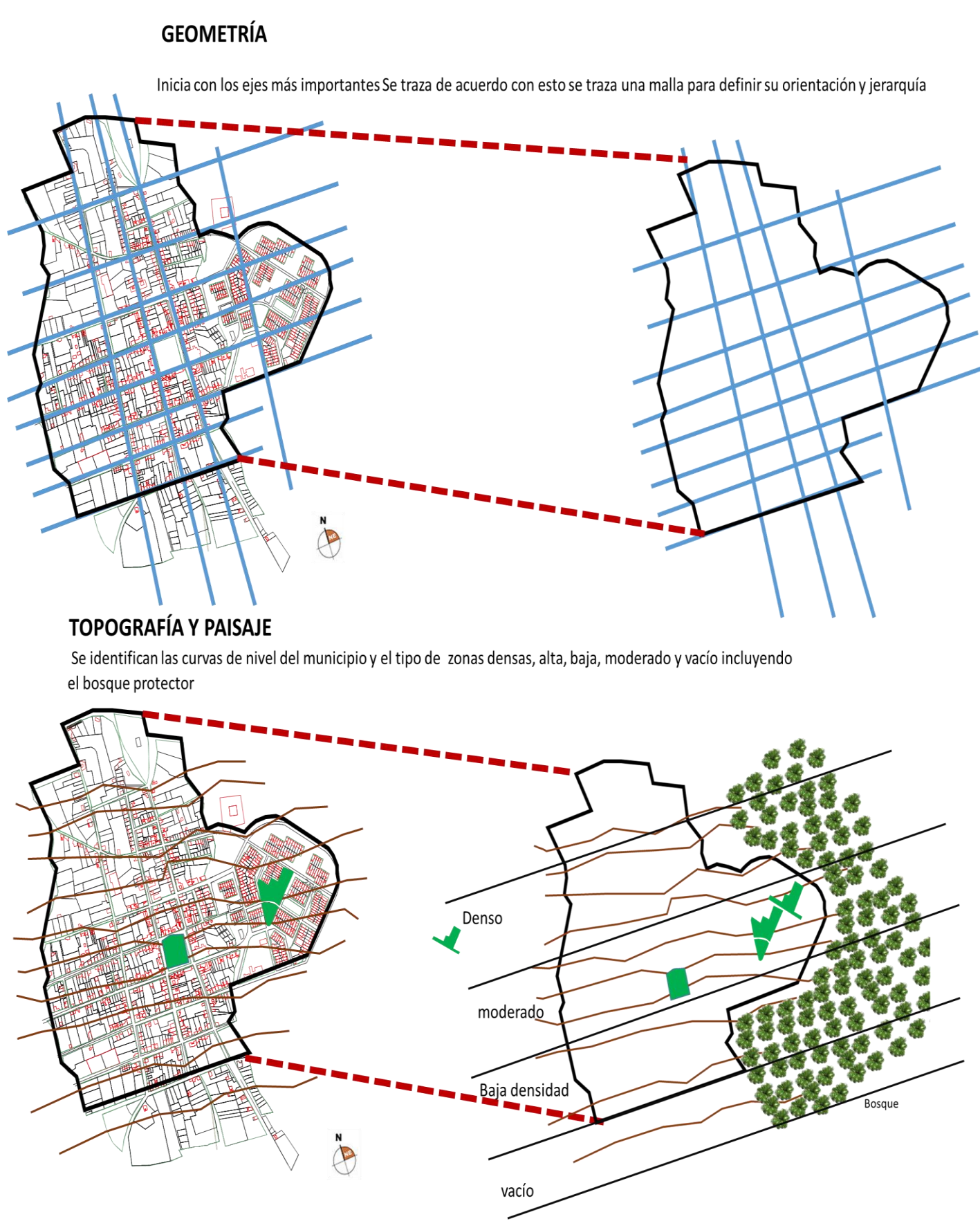
ACTUACIONES ESTRUCTURANTES



SISTEMA DE INFRAESTRUCTURA VIAL DE CICLORUTAS REDES PEATONALES



ANALISIS DEL LUGAR



DIAGNOSTICO

OBJETIVOS

- Integrar un pemp urbano.
- Recuperar el espacio publico por invasión de los comerciantes.
- Estructurar el espacio público del municipio
- Readecuación del espacio público por medio de la modalidad de mejoramiento integral del uso del suelo
- Generar alternativas sirvan para preservar el centro histórico del municipio,
- Convertir en eje central generador de turismo y comercio de una forma organizada.
- Realizar una declaratoria de Bienes de Interés Cultural
- Mejoramiento integral de la red de parque vecinales para mitigar el impacto negativo de las industrias

JUSTIFICACION

El PEMP busca la recuperación del espacio público comprende una alternativa integral a la problemática que presenta el municipio de Nobsa, que tiene como principales generadores de problemas de sus artesanas y ventas ambulantes. La estrategia cobija una serie de medidas de reubicación, ampliación y redistribución de los usos del espacio público en pro de la evolución del concepto de la calidad espacial para la gente.

CONCLUSION GENERAL

Mediante la implementación de un Plan Especial de Manejo y Protección se busca recuperar el carácter patrimonial y cultural del municipio, mejorando la calidad de los espacios públicos y el paisaje del parque central, lo que genera un nuevo sentido de pertenencia hacia la cultura nobsana; por ello se genera la dinámica de revitalización del centro histórico en donde se busca distribuir mejor los usos del suelo, por lo que la aplicación del PEMP tendría una mejor recepción y sería más fácil su implementación.

Ejes turísticos invasión artesanos



NOBSA NAVIDEÑA



PLAZAS Y CENTRALIDADES



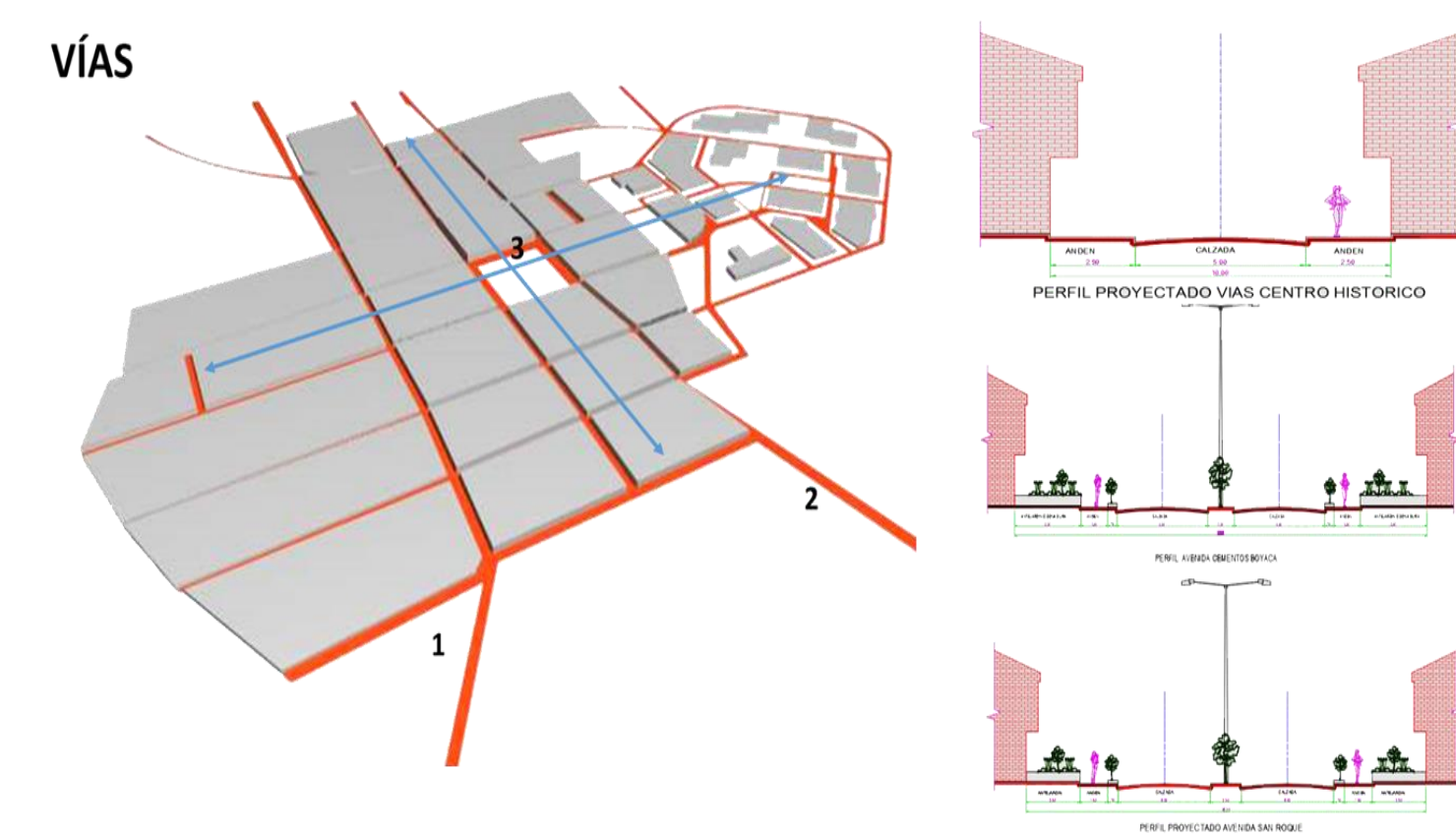
ACTUACIONES ESTRUCTURANTES



MOVILIDAD SERVICIO PUBLICO



PERFILES VIALES



Avenida san roque y la avenida holcim Dos ejes de importantes de movilidad directa con el municipio llegando al centro histórico y distribuyendo con todo el municipio.

- 1. Quebrada Penitentes
- 2. Plaza central
- 3. quebrada el cereal
- 4. red de parques barrio camilo Torres
- 5. bosque protector perimetral al costado nor-oriental del municipio
- 6. río chicamocha

