



MUNICIPIO DE URIBIA  
GOBERNACION DE LA GUAJIRA  
República de Colombia

PROYECTO:

OPERACION ESTRATEGICA  
MUNICIPIO DE URIBIA-BAHIA  
HONDA-GUAJIRA

ESTUDIANTES:

GUILLERMO CHACON FRANCO  
CAROLINA MORA MARTINEZ  
ANGIE LIZETH SANABRIA DIAZ

CONTIENE:

AREAS DE ACTIVIDAD

CONVENCIONES:

- LIMITE AREA INTERVENCION
- LOTE - MACROPROYECTO
- VIA PROYECTADA
- VIA CARRETEABLE

Vo Bo:

CESAR AUGUSTO HENAO TRUJILLO  
DOCENTE

Aprobó:

CESAR AUGUSTO HENAO TRUJILLO  
DOCENTE

FUENTE PLANO BASE:

ELABORACION PROPIA

OBSERVACIONES:

ARCHIVO DIGITAL:

P\_08 Areas de actividad.dwg

ESCALA: 1:7500

FECHA: 28 de Mayo de 2016

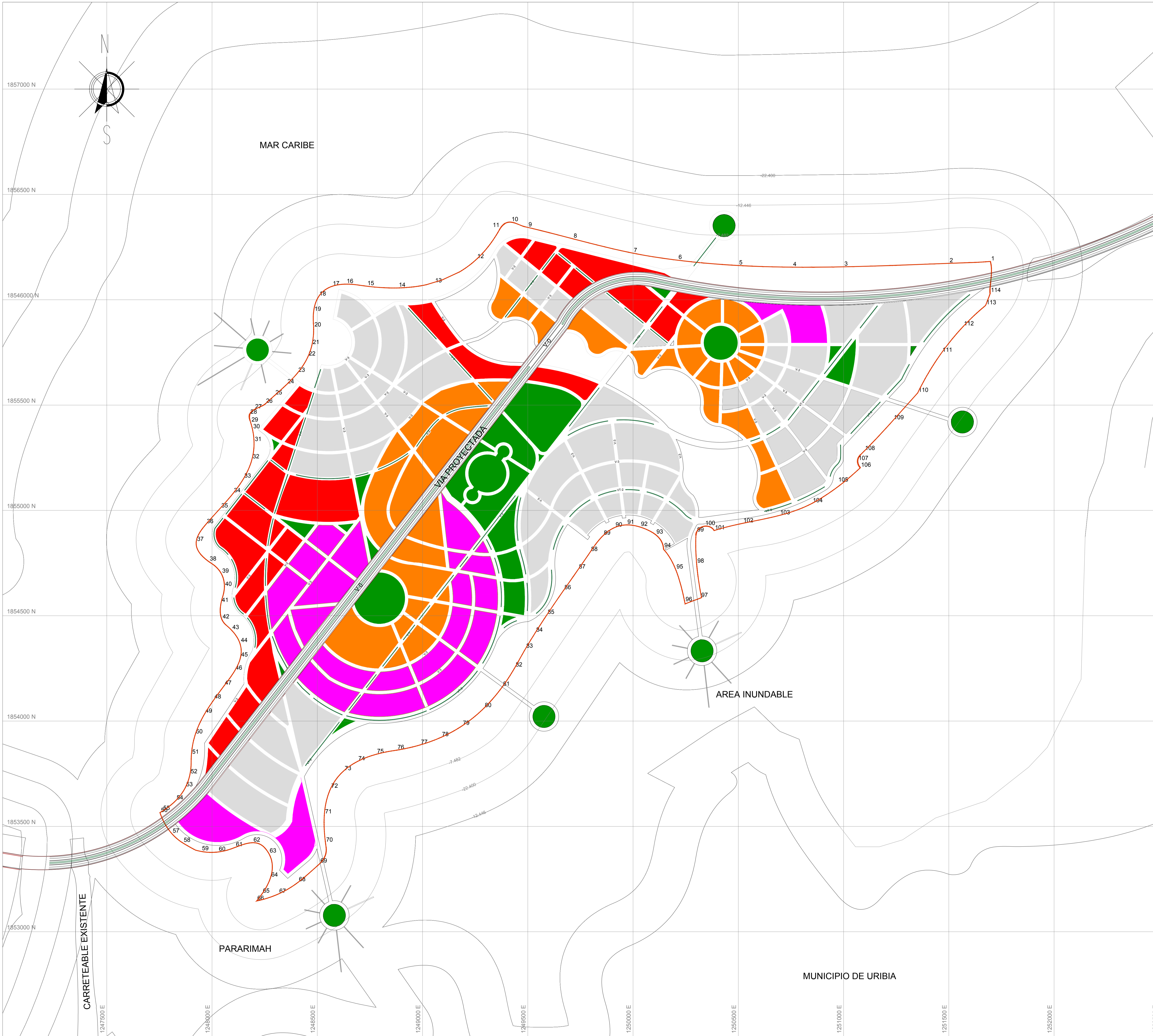
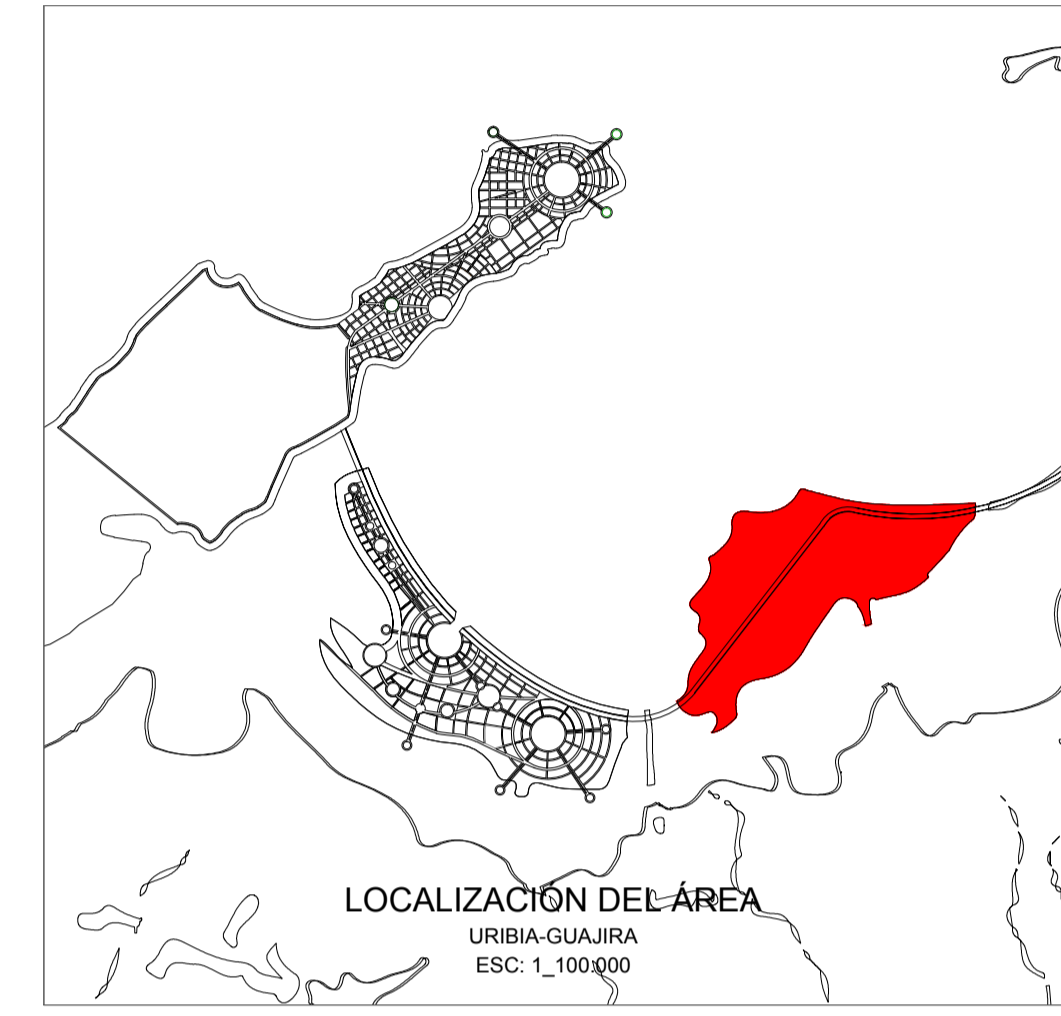
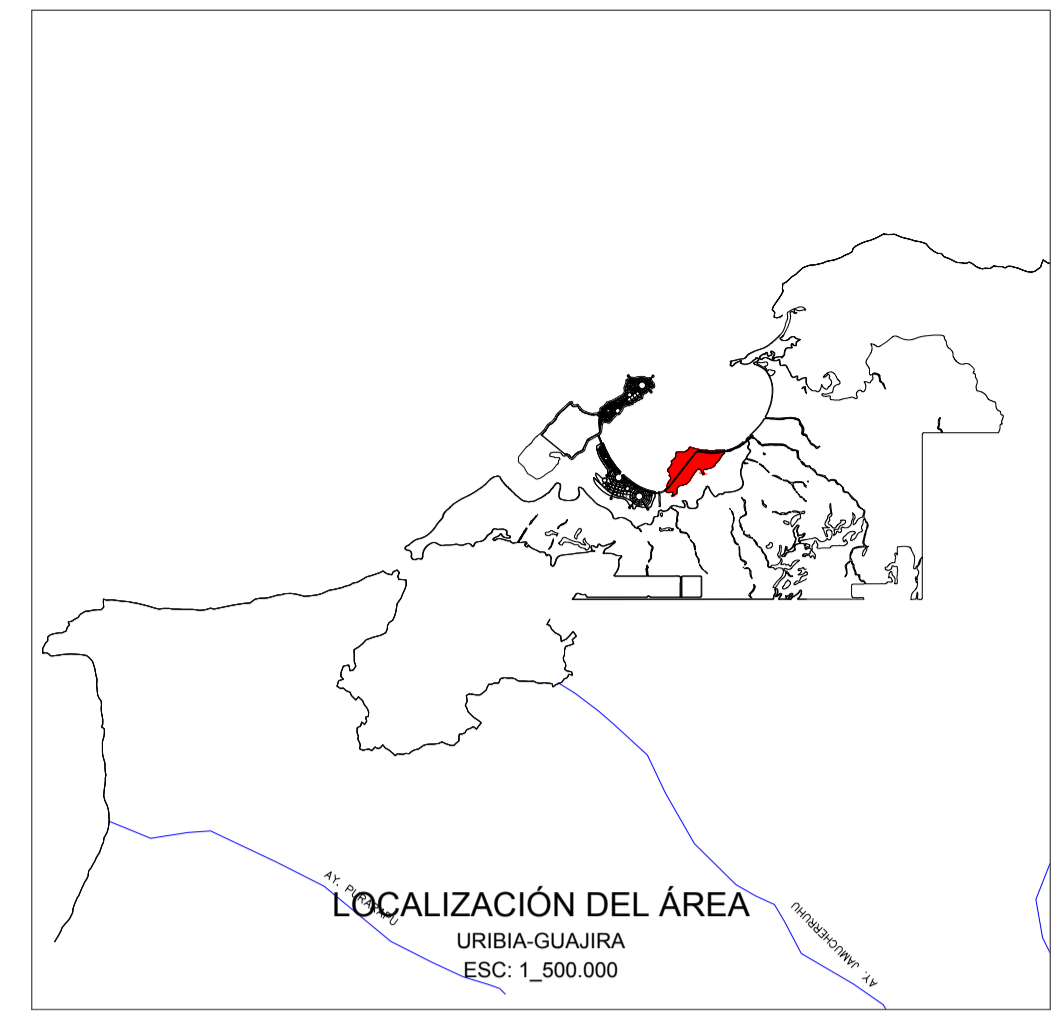
FORMATO: 1.00M x 0.70M

PLANO DE ANUNCIO:

**P - 08**

DE:

**11**



CARRETEABLE EXISTENTE

PARARIMAH

AREA INUNDABLE

MUNICIPIO DE URIBIA