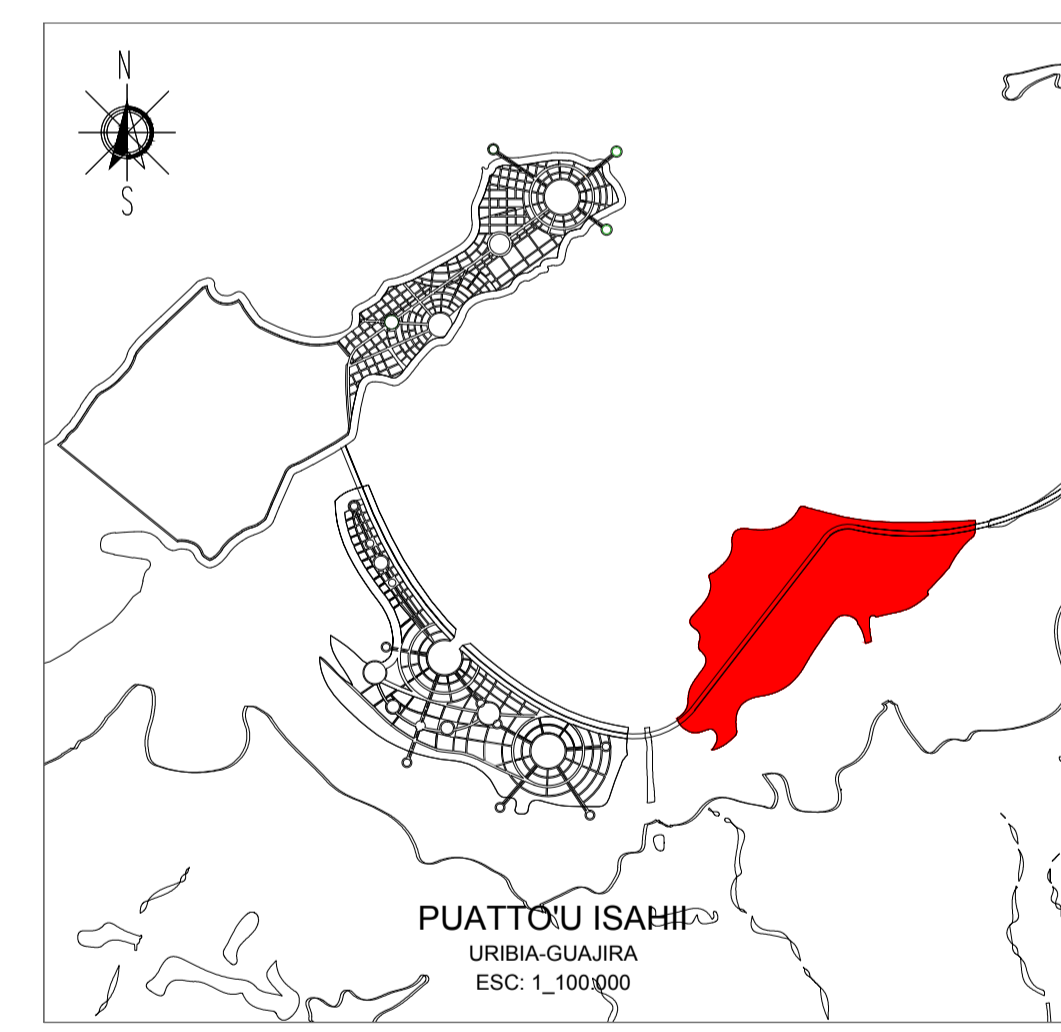
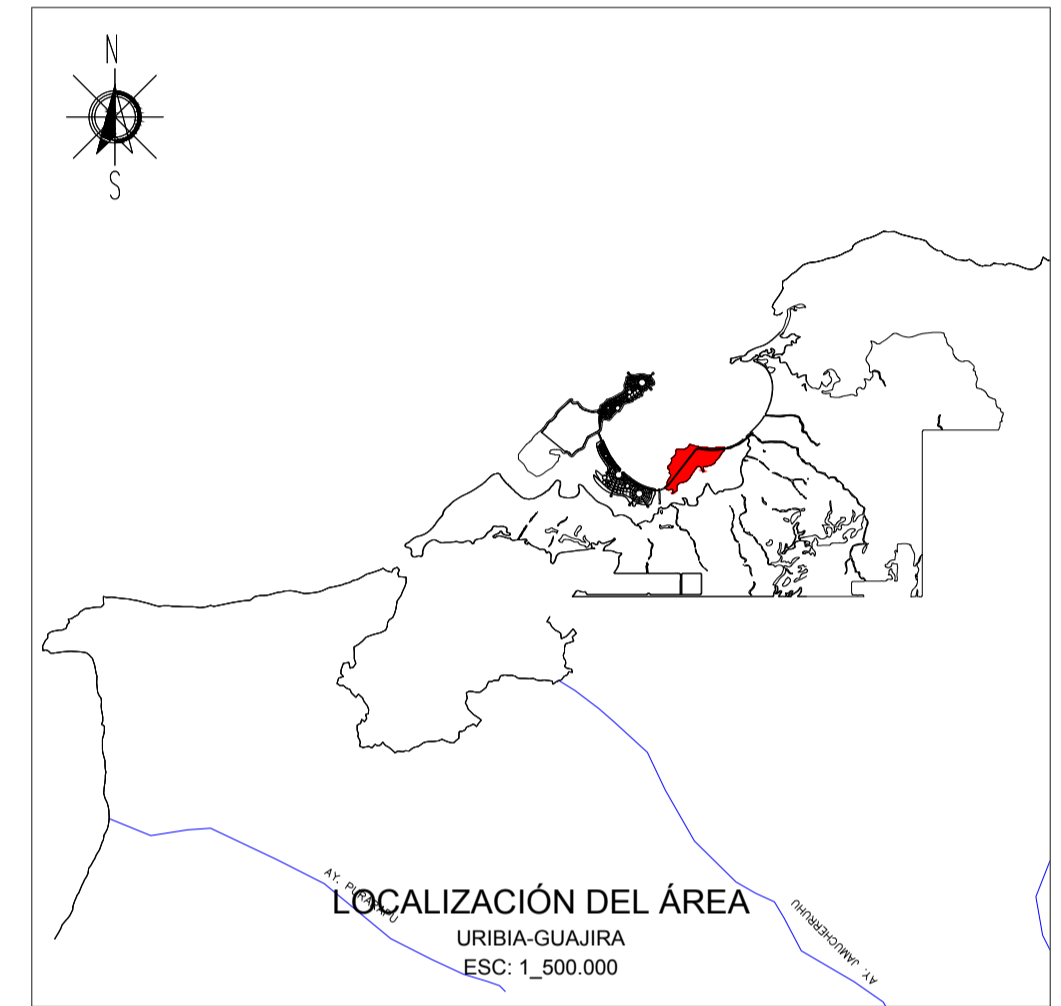
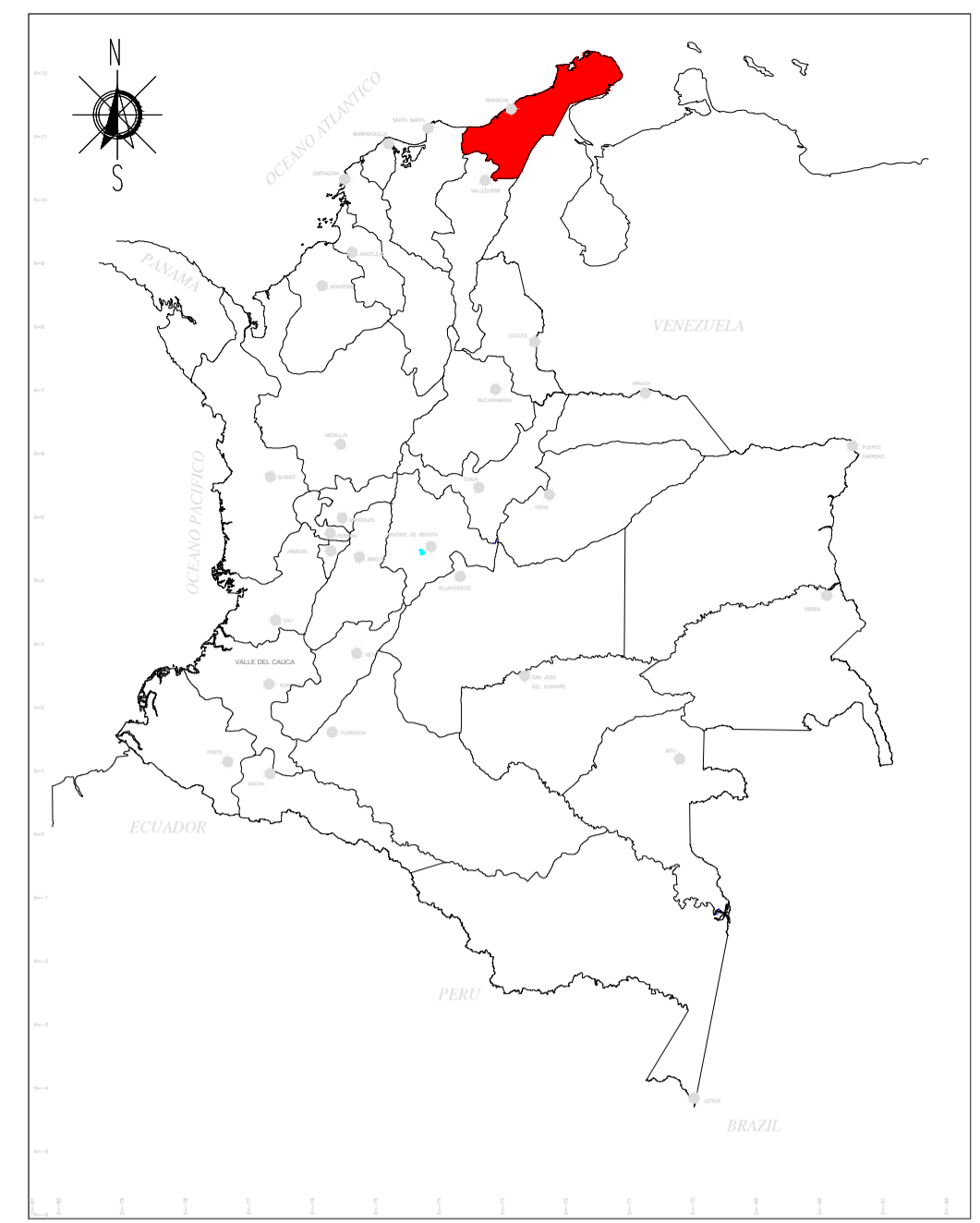


MAR CARIBE

PARARIMAH

MUNICIPIO DE URIBIA

AREA INUNDABLE



MUNICIPIO DE URIBIA
GOBERNACION DE LA GUAJIRA
República de Colombia

PROYECTO:
OPERACION ESTRATEGICA
MUNICIPIO DE URIBIA-BAHIA
HONDA-GUAJIRA

ESTUDIANTES:
GUILLERMO CHACON FRANCO
CAROLINA MORA MARTINEZ
ANGIE LIZETH SANABRIA DIAZ

CONTIENE:
LOCALIZACIÓN DEL ÁREA
DE LA PROPUESTA

CONVENCIONES:
□ LIMITE AREA INTERVENCIÓN
■ LOTE - MACROPROYECTO
— VIA PROYECTADA
— VIA CARRETEABLE

Vo Bo:
CESAR AUGUSTO HENAO TRUJILLO
DOCENTE
Aprobó:
CESAR AUGUSTO HENAO TRUJILLO
DOCENTE

FUENTE PLANO BASE:
ELABORACION PROPIA

OBSERVACIONES:
ARCHIVO DIGITAL:
P_01 Area propuesta.dwg

ESCALA: 1:7500
FECHA: 28 de Mayo 2016
FORMATO: 1.00M x 0.70M

PLANO DE ANUNCIO:
P - 01
DE:
11