

**ANEXO N° 1**

**REGISTRO FOTOGRAFICO**

**ANEXO 1: registro fotográfico**

**CULTIVOS AFECTADOS POR INUNDACION 1**



**4 ZONAS DE ALTO RIESGO A LAS ORILLAS DEL RIO ARIARI**



**2 LAMINA DE AGUA DEL RIO ARIARI**



**3 JARILLONES DE CONCRETO**





**5 BOLSA CONCRETO PARA MITIGAR IMPACTO**



**7 DESTRUCCION POR OLA INVERNAL**



**6 VIVENDAS DESTRUIDAS DEBIDO A LAS INUNDACIONES**



**8 ALTURA DE LAMINA DE AGUA EN TIEMPO DE SEQUIAS**





**10 PERDIDA DE CULTIVOS EN LAS FINCAS**




**12 DESTRUCCION DE JARILLONES POR FUERZA DEL RÍO**

**9 CONTAMINACION INMINENTE DEL RIO ARIARI**



**11 VISTA GENERAL DE LAMINA DE AGUA**





**13 DESTRUCCION DE LA CAPA VEGETAL**



**15 DESTRUCCION DEL MURO DE CONTENCIÓN POR FENOMENO NATURAL**



**14 RESIDUOS SOLIDOS ARRASTRADOS POR EL RÍO**



**16 FISURA DE JARILLONES**



## **ANEXO N° 2**

# **FORMATO DE ENCUESTA UTILIZADA EN EL ESTUDIO**

## ENCUESTA

ANEXO 2 formato de encuesta referenciada en el estudio

### EVALUACIÓN DEL GRADO DE VULNERABILIDAD PRODUCIDA POR EL FENOMENO DE INUNDACIONES EN LA ZONA RURAL DE PUERTO SANTANDER DE FUENTEDEORO META COMO APOORTE A LA GESTION DEL RIESGO.

#### Datos del Encuestado

Fecha: D \_\_\_\_\_ M \_\_\_\_\_ A \_\_\_\_\_ Nombre:

\_\_\_\_\_

Numero de Documento: \_\_\_\_\_ Sexo: M \_\_ F \_\_

VEREDA \_\_\_\_\_ Municipio: \_\_\_\_\_

#### Riesgos a la que Puede estar Expuesta la Vivienda

1. ¿Qué eventos catastróficos que han sucedido en el sector que usted recuerde.

\_\_\_ Inundación      \_\_\_ Incendio      \_\_\_ Deslizamiento      \_\_\_ Vendaval  
\_\_\_ Explosión      \_\_\_ Otro (cual) \_\_\_\_\_

2. ¿En los últimos 10 años cual ha sido el evento que más lo ha afectado?

Cual \_\_\_\_\_

—

\_\_\_\_\_

—

3. ¿Qué tipo de pérdidas han causado estos eventos catastróficos?

\_\_\_ Humanos      \_\_\_ Materiales      \_\_\_ Económicos      \_\_\_ Ambientales

4. ¿Usted se ha visto afectado por inundaciones cuando se presenta un fenómeno de crecimiento del río Ariari en su lugar de vivienda o que afecte parte de su patrimonio?

Si  No

5. ¿Ha recibido capacitación para prepararse ante estos eventos?

Si  No

6. ¿Ha realizado alguna actividad en comunidad donde identifique los riesgos cercanos a su vivienda?

Si  No (Cuál) \_\_\_\_\_

7. ¿Su vereda cuenta con junta de acción Comunal?

Si  No

8. ¿Conoce los números de emergencia?

Si  No

9. ¿Ha acordado con su familia un punto de reunión o de refugio en caso de presentarse una emergencia?

Si  No (Cuál) \_\_\_\_\_

10. ¿Está usted de acuerdo en que se realice un estudio detallado de vulnerabilidad que le brinde soluciones al problema de inundaciones que se presenta en su municipio?

Si  No

Encuesta Realizada por: **JEISON STEVEN SUÁREZ YATE**

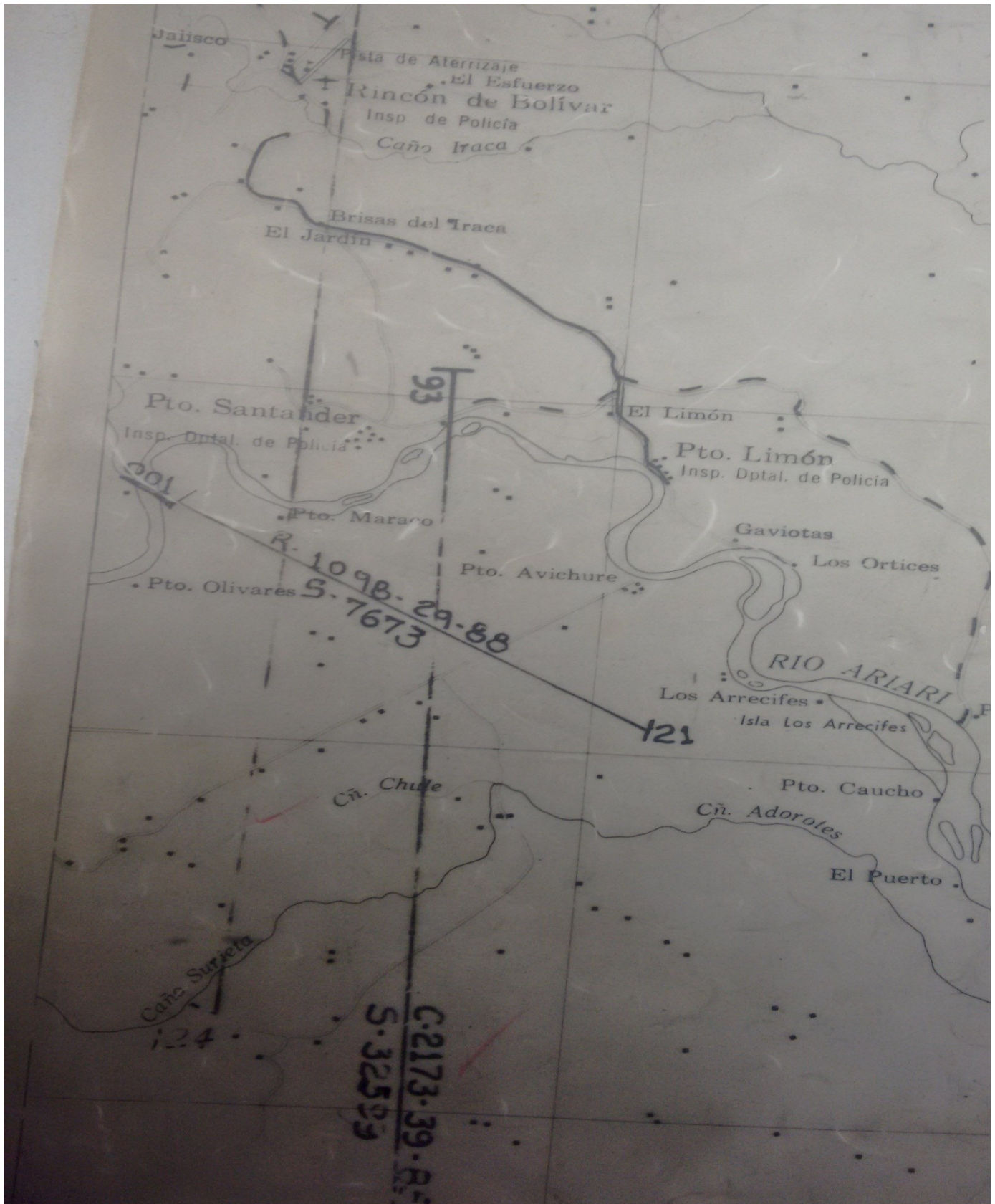
**NELSON ENRIQUE HUERTAS RODRÍGUEZ**



**ANEXO N° 3**

**PLANO AEREO DE PUERTO SANTANDER  
EN EL AÑO 1995**

ANEXO 3 plano aéreo de la vía puerto Santander

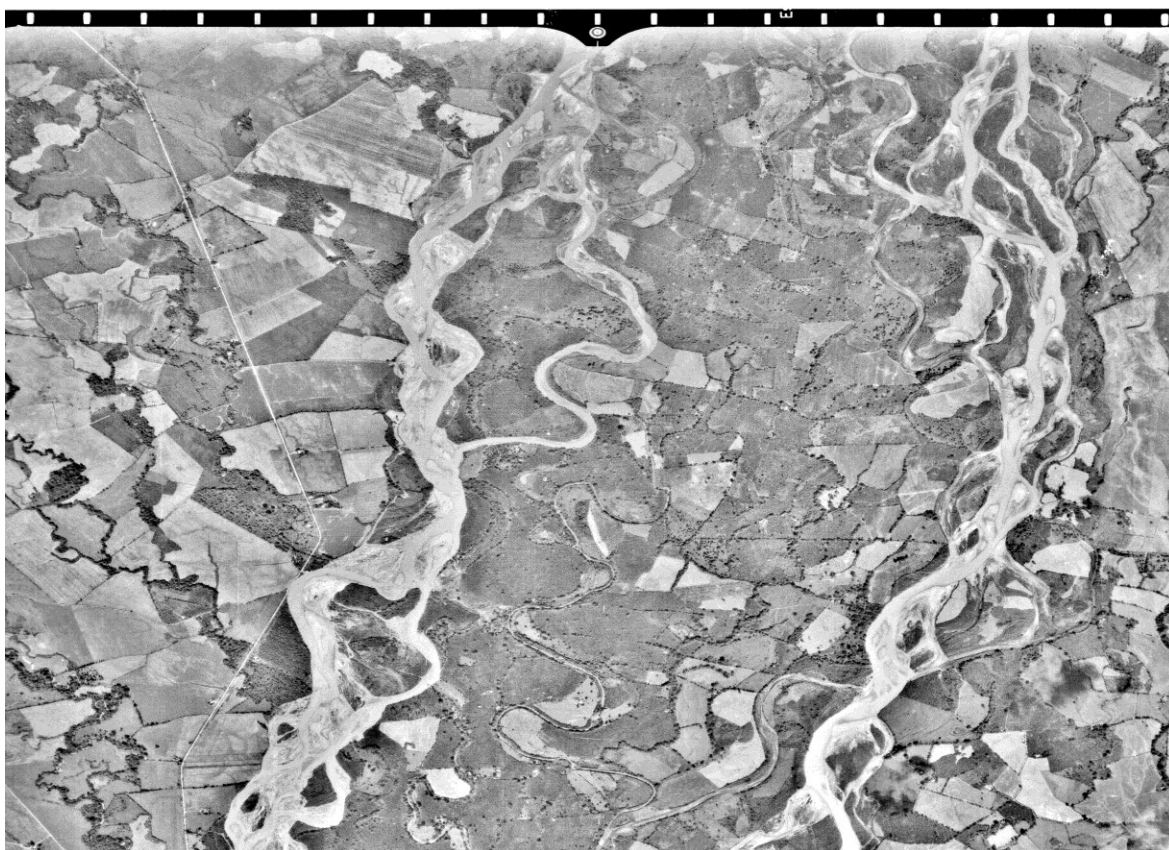




## **ANEXO N° 4**

# **FOTOGRAFIAS AREREAS DE LA VIA PUERTO SANTANDER EN FUENTE DE ORO META**

ANEXO 5: fotografía aérea de 1951 Fuentedeoro Meta 1



ANEXO 6: fotografía aérea de 1951 Fuentedeoro Meta N°2

