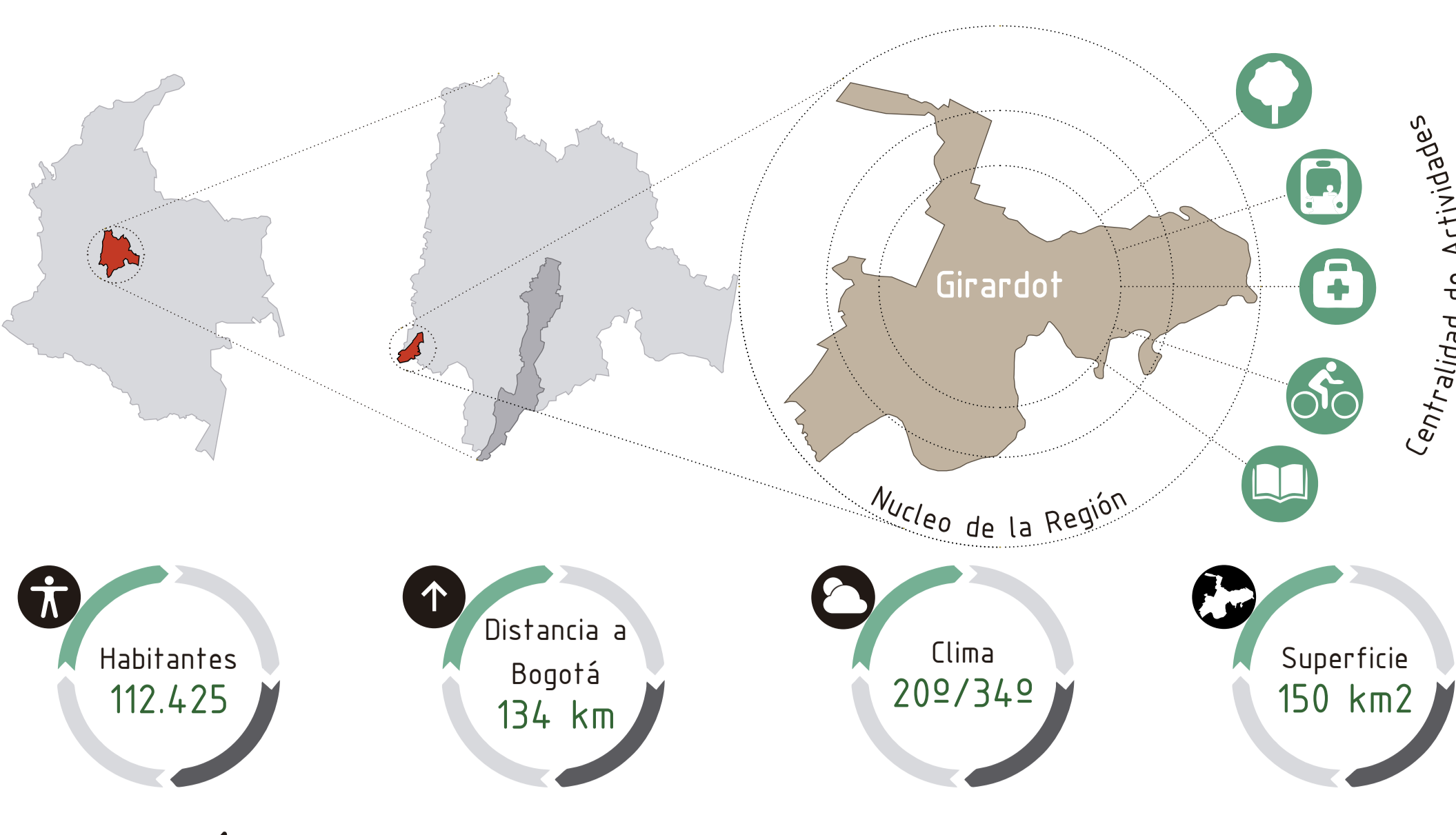
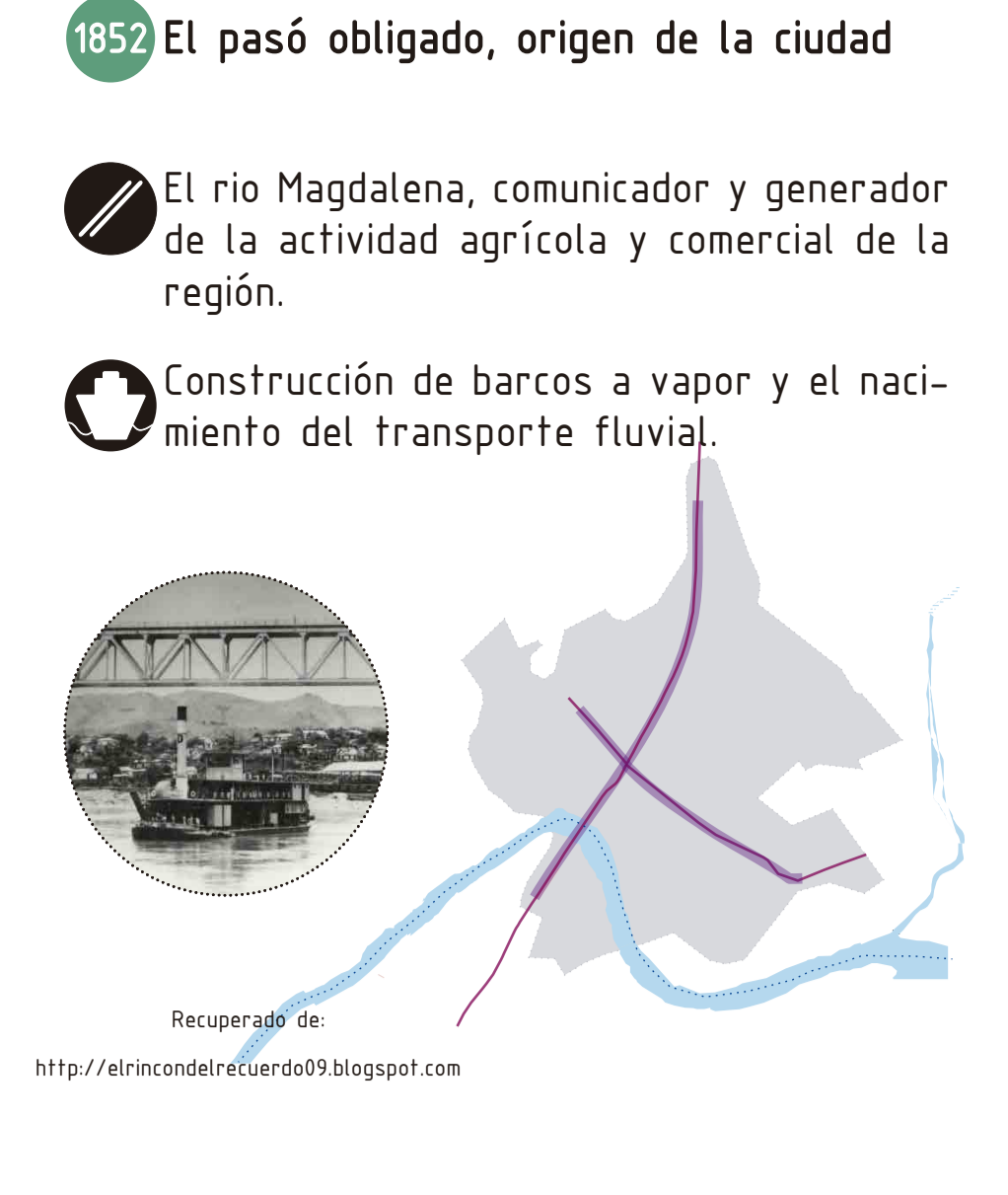
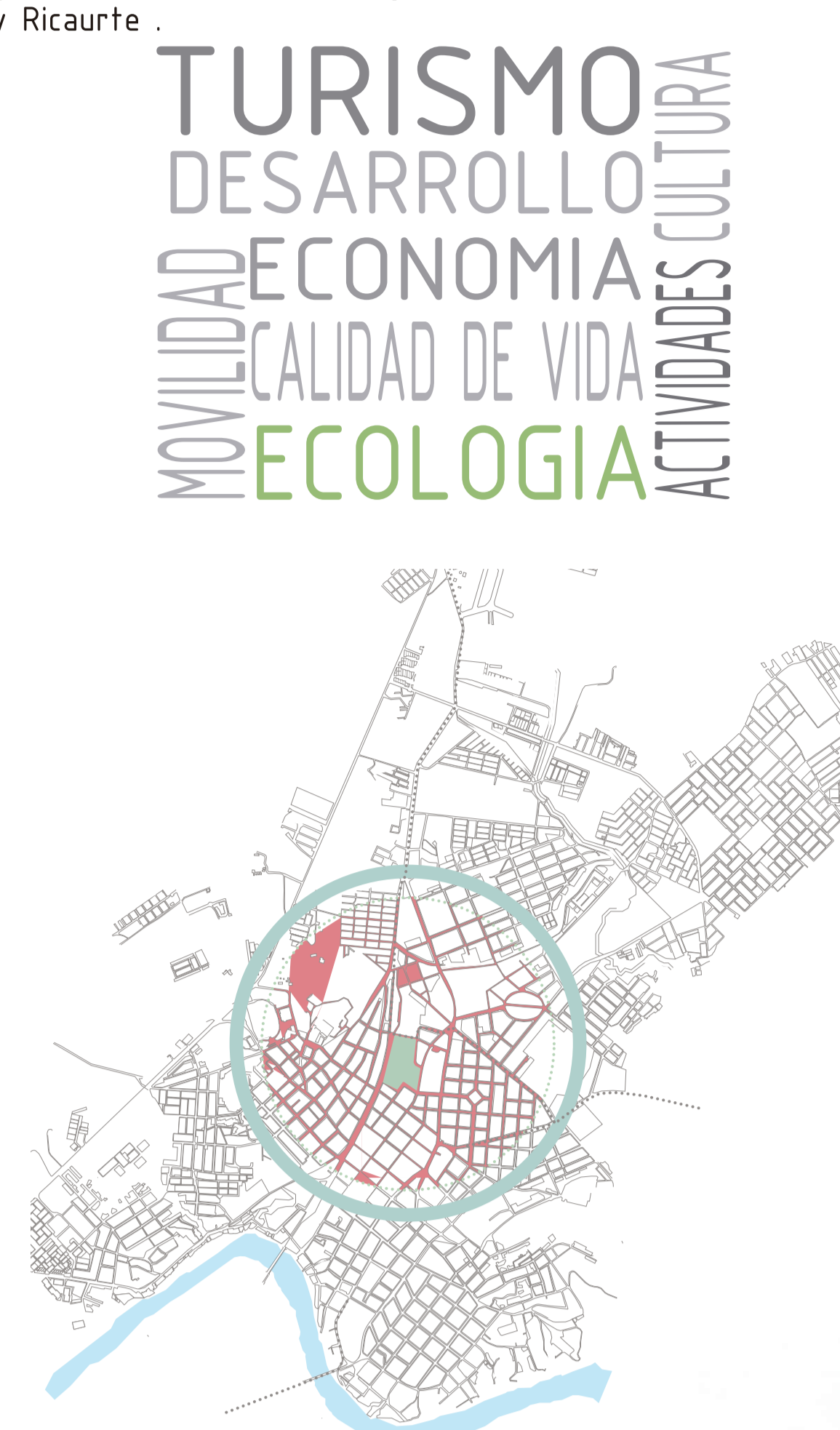
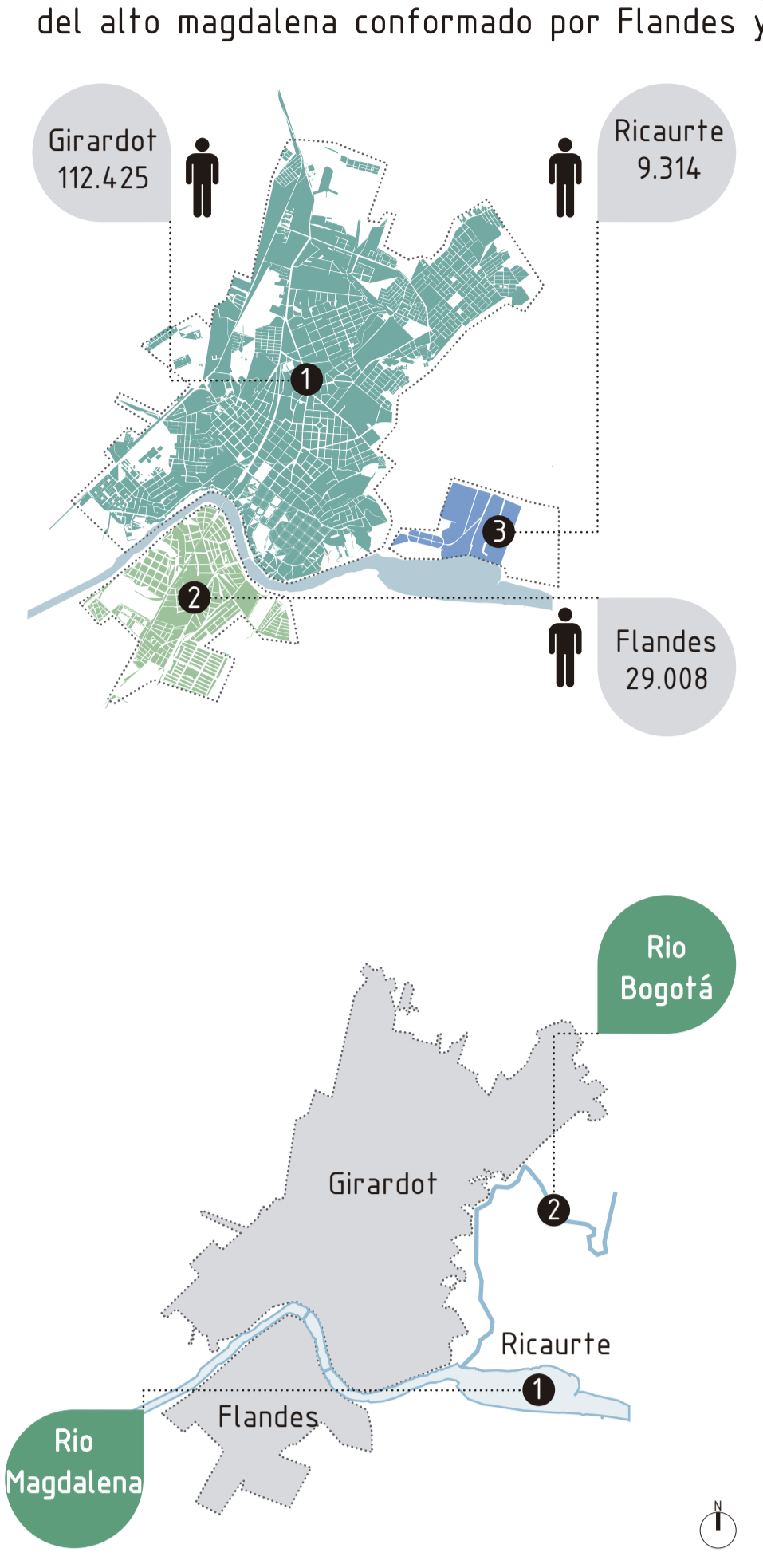


Propuesta urbana - arquitectónica en la región del alto magdalena, enfocada en la movilidad y la articulación con "el proyecto de área metropolitana del sol"



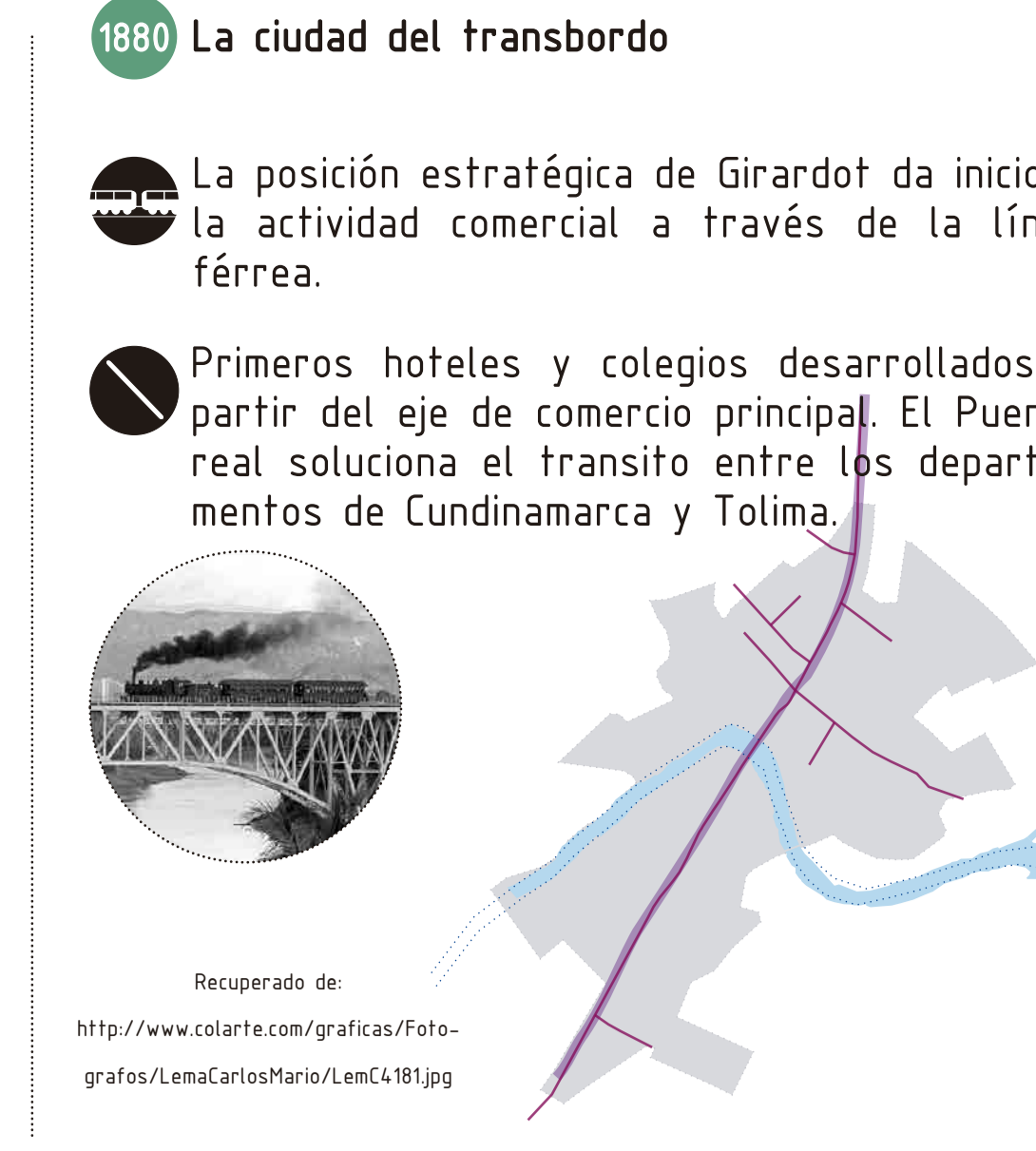
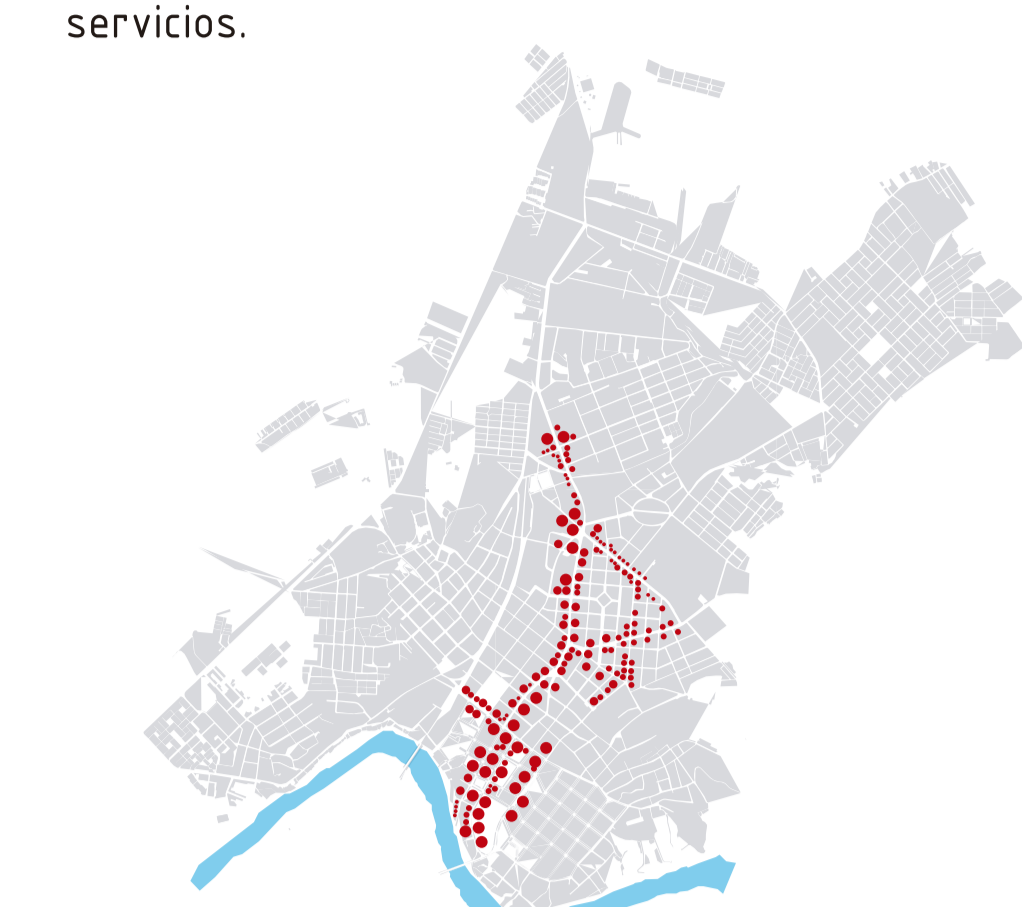
Descripción

El posicionamiento de Girardot históricamente es catalogado como el cruce de caminos entre Bogotá y el occidente del país, ocasionando el crecimiento acelerado del municipio y su población, esto ha generado una serie de problemas debido a la falta de planificación del territorio y como resultado la conurbación del alto magdalena conformado por Flandes y Ricaurte.



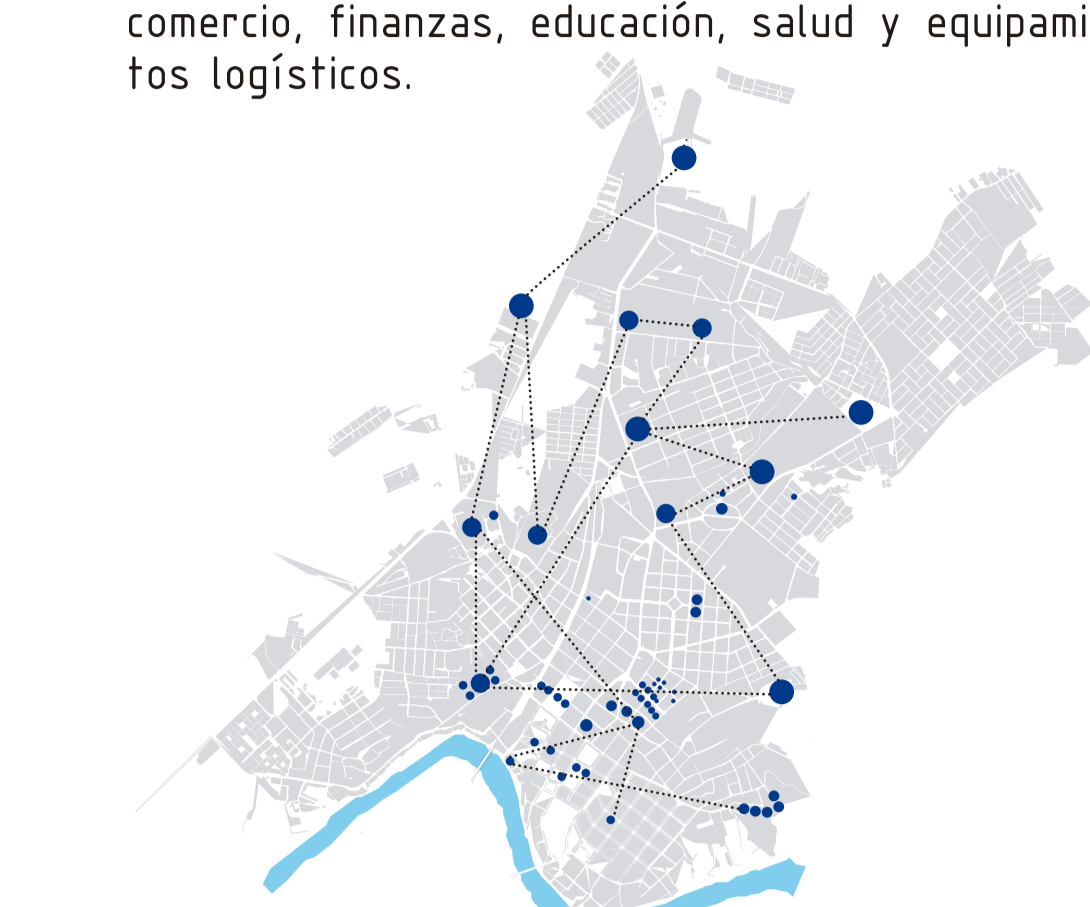
Diagnostico

Los tejidos social y empresarial se encuentran en formación, con el predominio de una organización micro empresarial dedicada al comercio y otros servicios.



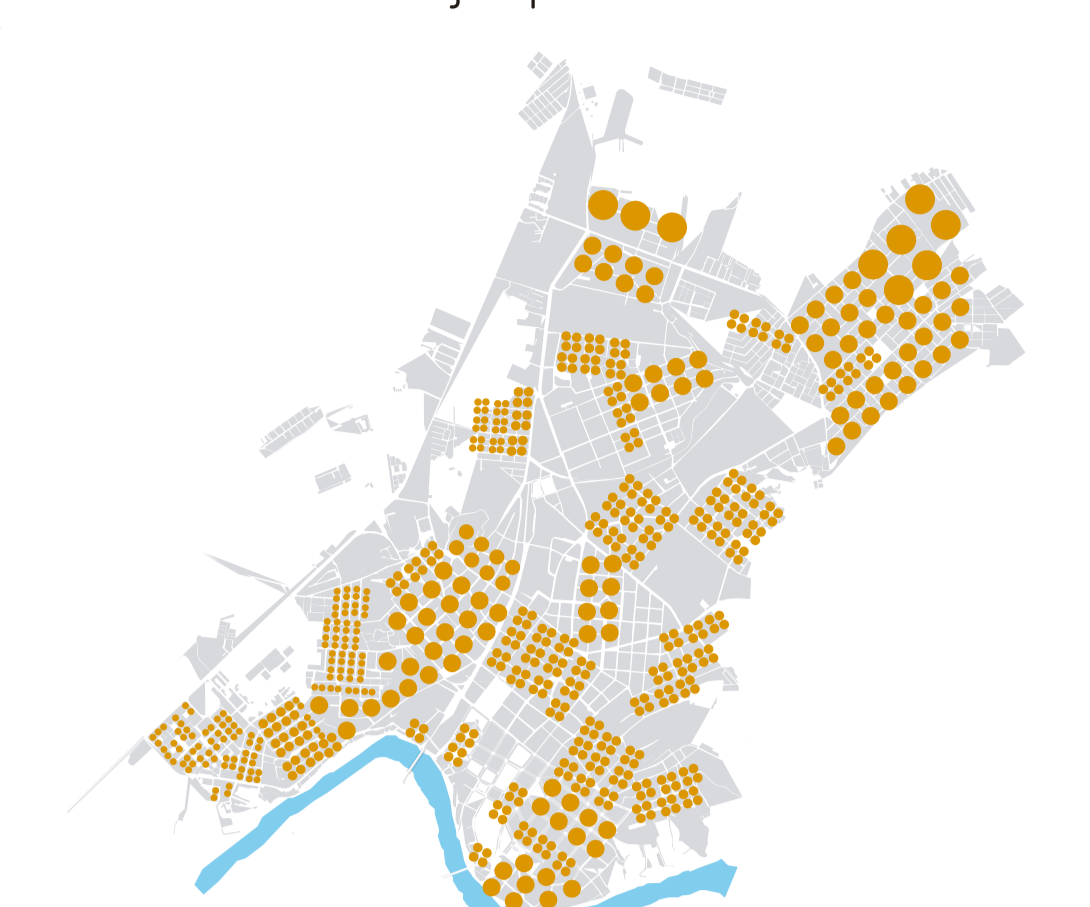
Red de Equipamientos

La creciente demanda de la ciudad-región de Bogotá por servicios turísticos ha generado la ampliación de la oferta de servicios urbanos de Girardot, en comercio, finanzas, educación, salud y equipamientos logísticos.



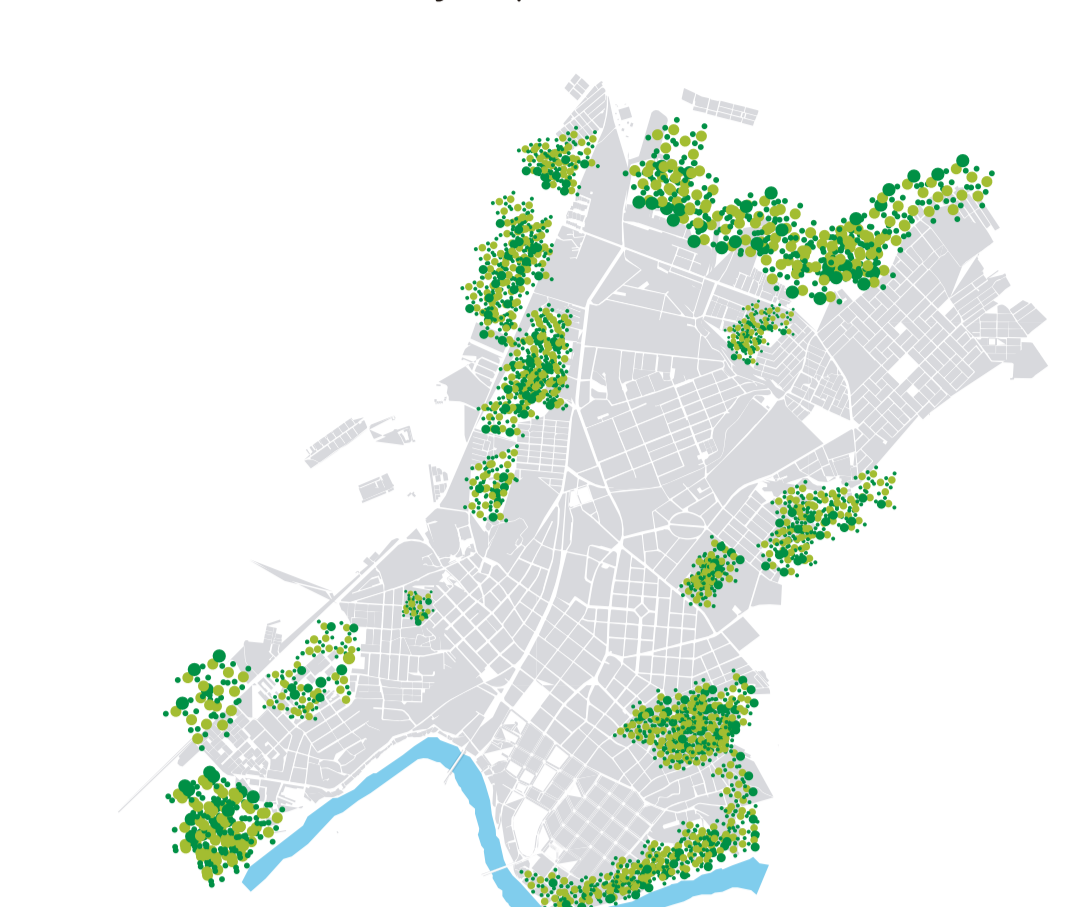
Red de Vivienda

Los atractivos naturales como zonas verdes y ríos promueven un desarrollo sustentable en la región, ofreciendo ventajas para el desarrollo turístico.

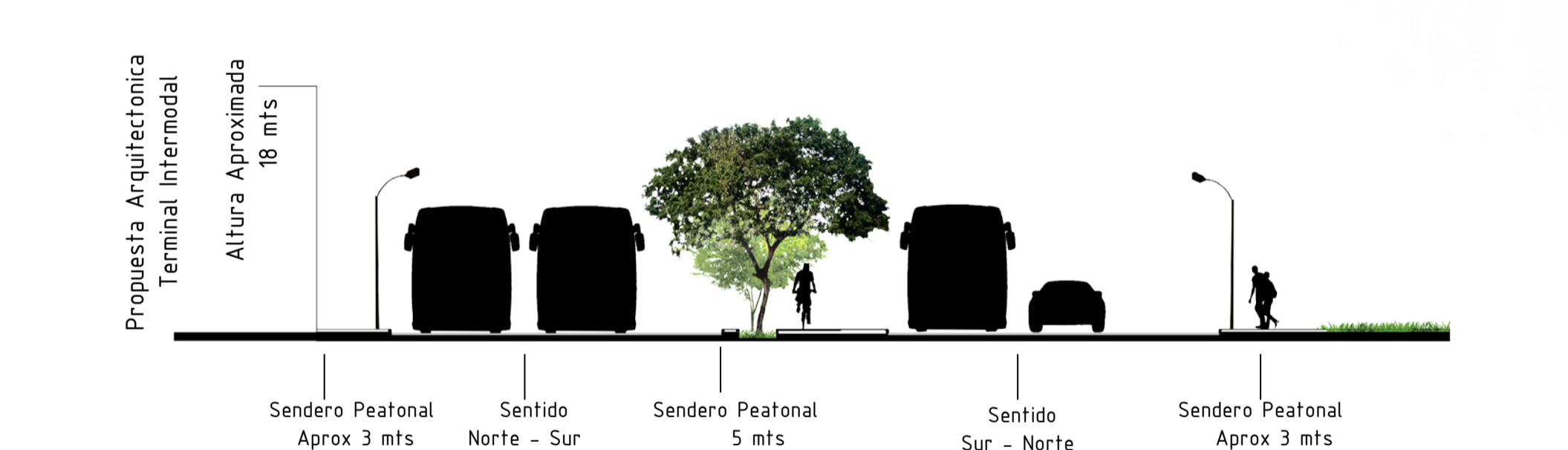
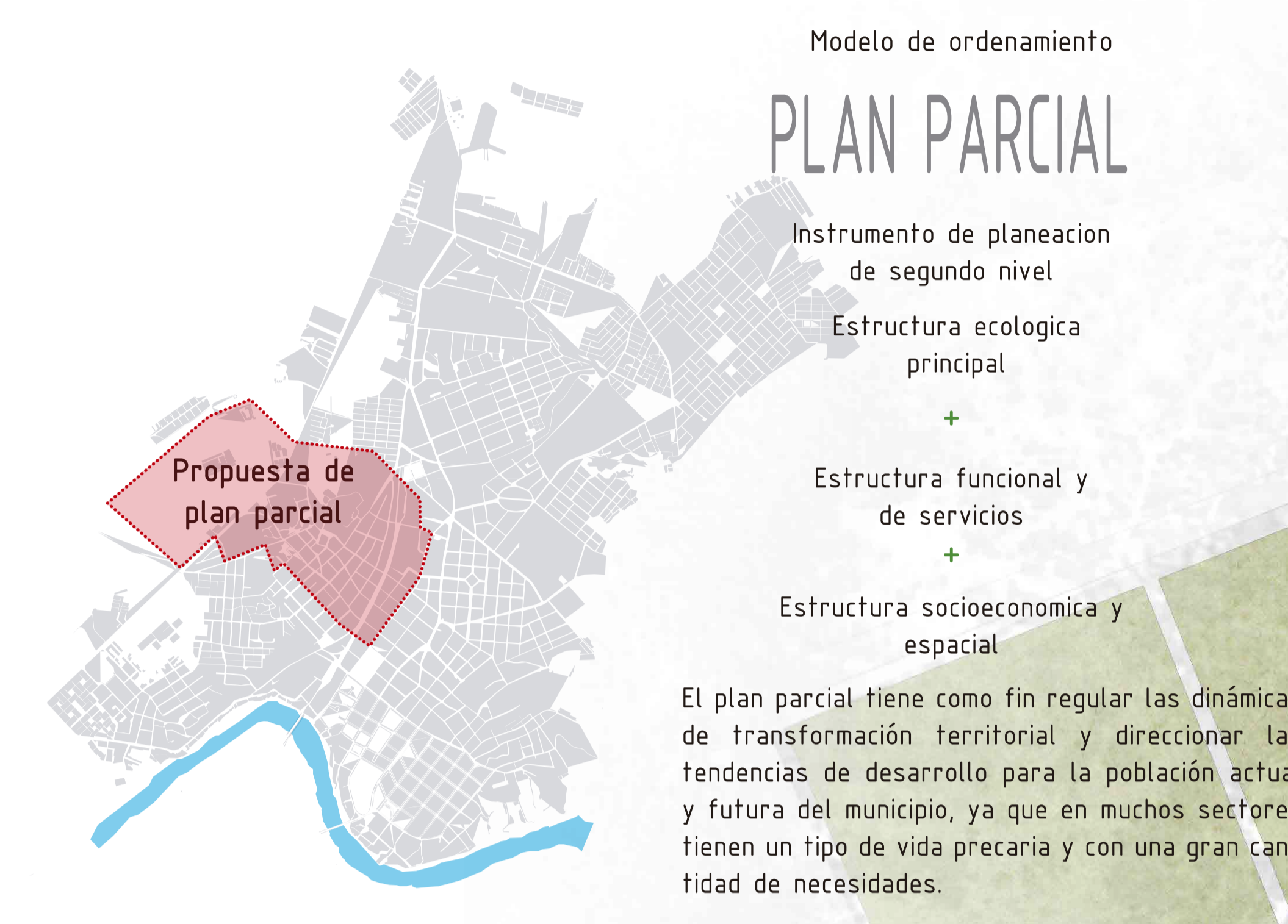


Estructura Ecológica

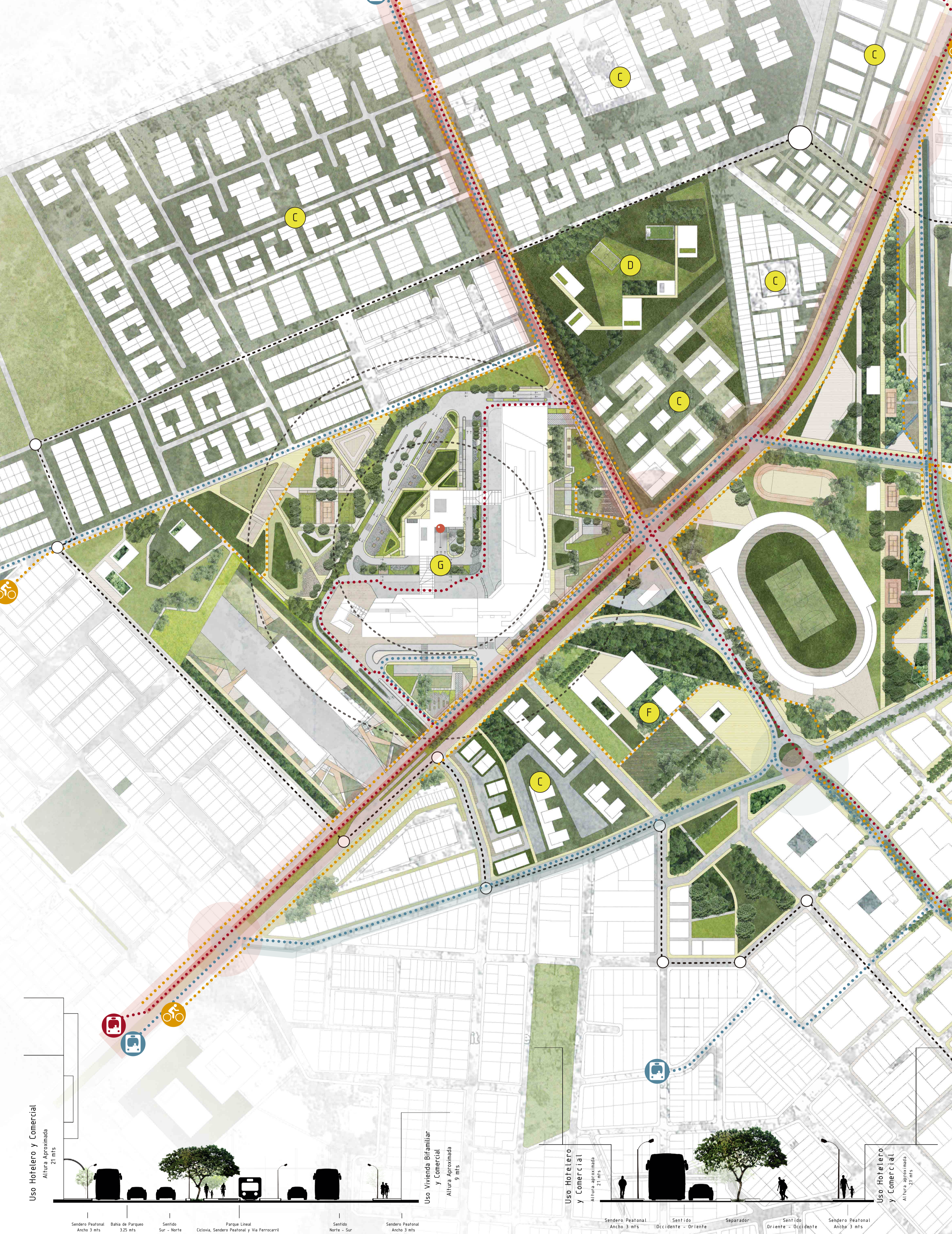
Los atractivos naturales como zonas verdes y ríos promueven un desarrollo sustentable en la región, ofreciendo ventajas para el desarrollo turístico.



DESARROLLO PROPUESTA PLAN PARCIAL



Area de Operación del Plan Parcial



RED DE EQUIPAMENTOS Y USOS

