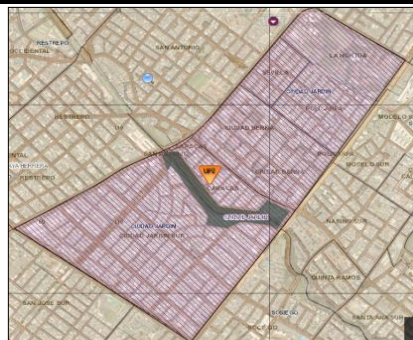


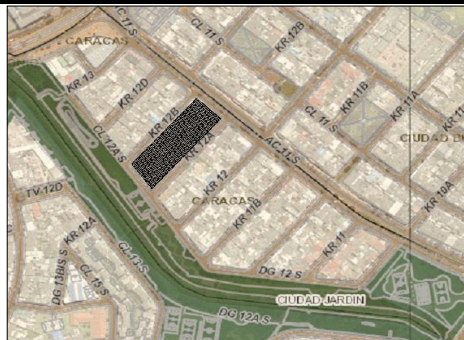
**LOCALIZACION**



UPZ 15: CIUDAD JARDIN




BARRIO: CARACAS



MANZANA No.: 00120304

**MORFOLOGIA DE LA MANZANA**



PROPUESTA DE UN SISTEMA DE INFORMACION  
DEL IMPACTO AMBIENTAL DE LA CIUDAD  
CONSTRUIDA DESDE EL CONCEPTO DE ACV - Estudio Caso Bogotá D.C.

Docente:  
Arq. Mario Germán Martínez Caicedo  
Fecha:  
Septiembre de 2013

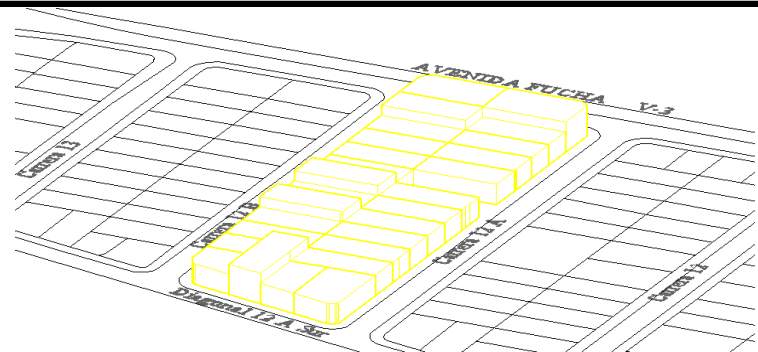
**INFORMACION GENERAL**

MANZANA No. 00120304

Nombre Del Barrio:	Caracas
Localidad:	Antonio Nariño
UPZ:	35 Ciudad Jardín
Estratificación:	3

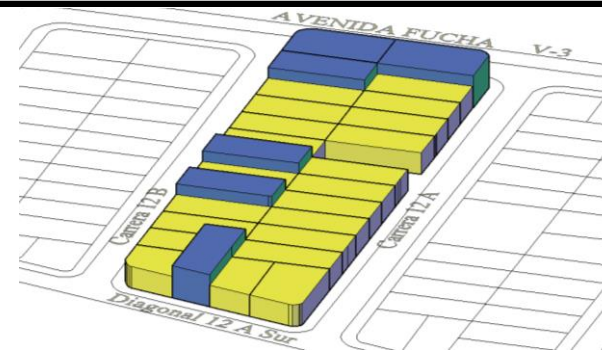
**USOS MANZANA**

- Residencial
- Comercio
- Mixto: Comercio - Residencial
- Institucional





**ALTURAS MANZANA**

- 1 Piso
- 2 Piso
- 3 Piso
- 4 Piso
- 5 Piso
- 6 Piso



**FOTOGRAFIA DE PERFILES**



**PERFILES VALES**

**FICHA DE ANALISIS**

No.  
05